XUNTA DE GALICIA

CATÁLOGO DE BENS DE VALOR CULTURAL NO LITORAL

DOCUMENTO

FICHAS

80 NIGRÁN

CÓDIGO CONCELLO

Código	Nome
80_001	MONUMENTO DE MONTEFERRO
80_002	PETRÓGLIFO DE PUNTA LAMELA
80_003	PUNTA DE MEDA
80_004	PETRÓGLIFO DO COELLO 2
80_005	PETRÓGLIFO DO COELLO 1
80_006	CASTRO DE PANXÓN
80_007	ENSENADA DE PANXÓN
80_008	A FOZ
80_009	COCHEIRAS DO TRANVÍA
80_010	CAPELA DE SAN CAMPIO
80_011	CRUCEIRO DA CAPELA DE SAN CAMPIO
80_012	CASAS DA PONTE VELLA DA RAMALLOSA
80_013	CRUCEIRO DA PONTE VELLA DA RAMALLOSA
80_014	PONTE DA RAMALLOSA

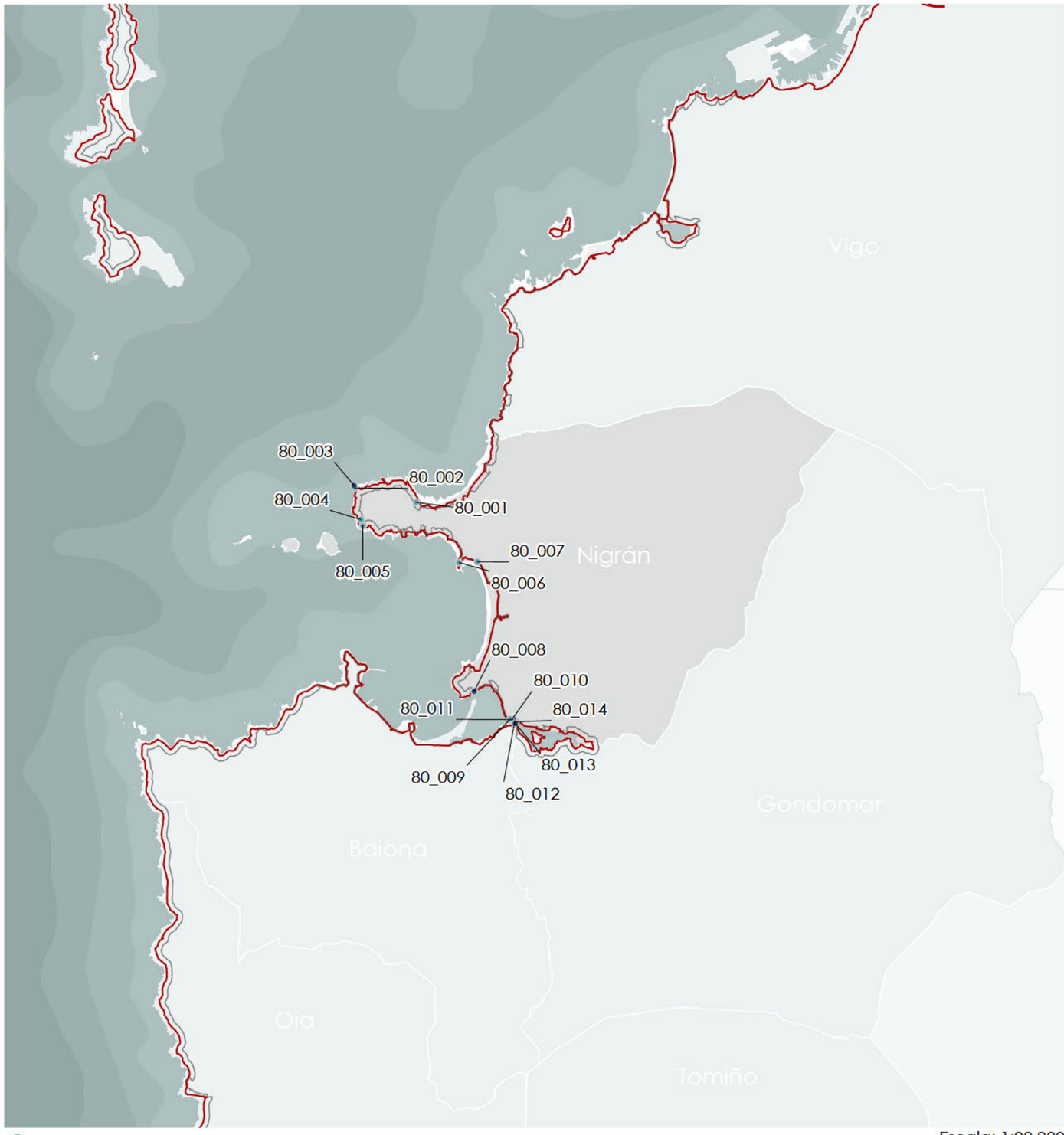

BENS

Escala: 1:90.000

XUNTA DE GALICIA

80_001

CÓDIGO INVENTARIO

MONUMENTO DE MONTEFERRO

DENOMINACIÓN

CATÁLOGO DE BENS DE VALOR CULTURAL NO LITORAL

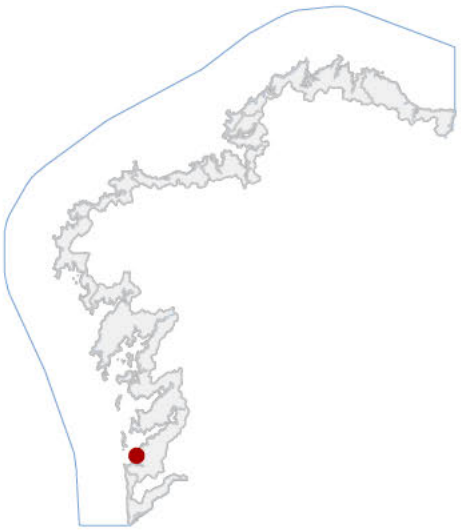

1:5.000

LOCALIZACIÓN

PROVINCIA	PONTEVEDRA
CONCELLO	NIGRÁN
PARROQUIA	PANXÓN (SAN XOÁN)
NÚCLEO / LUGAR	MONTEFERRO, O
REFERENCIA CATASTRAL	3770061NG1637S
COORDENADA X	513594,00
COORDENADA Y	4666852,00

DELIMITACIÓN / CONTORNO DE PROTECCIÓN



ORTOFOTOGRAFÍA PNOA 2023

1:2.000

DATOS IDENTIFICATIVOS

ZONA	SERVIDUME
CLASIFICACIÓN	CATÁLOGO DO P.C
CATEGORÍA	MONUMENTO
PLANEAMIENTO	NORMAS SUBSIDIARIAS DE PLANEAMENTO
FICHA	B_36
TIPO	ARTÍSTICO
ELEMENTO	ESCULTURA
NIVEL DE PROTECCIÓN	ESTRUTURAL
GRADO DE CONSERVACIÓN	ACEPTABLE
	SIN USO

USOS ORIXINAIS

ACTUACIÓNS

Investigación, Valorización, Mantemento, Conservación, Consolidación, Restauración, Rehabilitación, Reestruturación parcial, puntual, Ampliación planta e altura, Reconstrución excepcional

XUNTA DE GALICIA

80_002

CÓDIGO INVENTARIO

PETRÓGLIFO DE PUNTA LAMELA

DENOMINACIÓN

CATÁLOGO DE BENS DE VALOR CULTURAL NO LITORAL

1:5.000

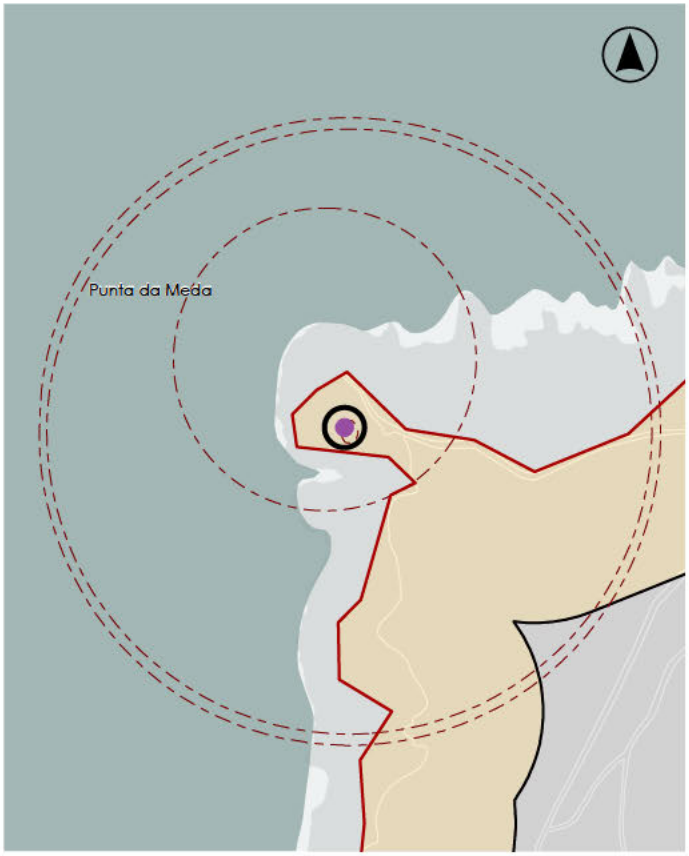

LOCALIZACIÓN

PROVINCIA	PONTEVEDRA
CONCELLO	NIGRÁN
PARROQUIA	PANXÓN (SAN XOÁN)
NÚCLEO / LUGAR	MONTEFERRO, O
REFERENCIA CATASTRAL	54035A02109007
COORDENADA X	512418,00
COORDENADA Y	4667127,00

DATOS IDENTIFICATIVOS

ZONA	SERVIDUME
CLASIFICACIÓN	CATÁLOGO DO P.C
CATEGORÍA	XACEMENTO ARQUEOLÓXICO
PLANEAMIENTO	PLAN BÁSICO AUTONÓMICO
FICHA	
TIPO	ARQUEOLÓXICO
ELEMENTO	PETRÓGLIFO
NIVEL DE PROTECCIÓN	INTEGRAL
GRADO DE CONSERVACIÓN	SIN DATO

USOS ORIXINAIS

SIN USO

DELIMITACIÓN / CONTORNO DE PROTECCIÓN

ORTOFOTOGRAFÍA PNOA 2023

1:2.000

ACTUACIÓNS

Investigación, Valorización, Mantemento, Conservación, Consolidación, Restauración, Rehabilitación, Ampliación solo en planta, Reconstrución excepcional

XUNTA DE GALICIA

80_003
CÓDIGO INVENTARIO

PUNTA DE MEDA
DENOMINACIÓN

CATÁLOGO DE BENS DE VALOR CULTURAL NO LITORAL

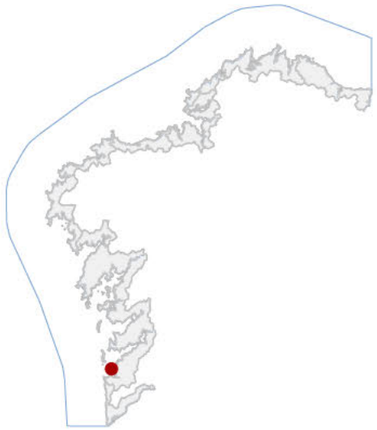

DATOS IDENTIFICATIVOS

CATÁLOGO DO P.C
CLASIFICACIÓN

MONUMENTO
CATEGORÍA

PLAN DE ORDENACIÓN DO LITORAL
PLANEAMIENTO

FICHA

INDUSTRIAL
TIPO

SINALIZACIÓN MARÍTIMA
ELEMENTO

AMBIENTAL
NIVEL DE PROTECCIÓN

ÓPTIMO
GRADO DE CONSERVACIÓN

USOS ORIXINAIS

INDUSTRIAL
GLOBAL

SERVIZOS PÚBLICOS
DETALLADO

ACTUACIÓNS

Investigación, Valorización, Mantemento, Conservación, Consolidación, Restauración, Rehabilitación, Reestruturación, Ampliación

AUTORIZABLES

Cómpre salientar a súa relevancia como peza de enxeñaría marítima, a boa conservación, e a integración paisaxística.

POSTA EN VALOR

LOCALIZACIÓN

PONTEVEDRA
PROVINCIA

RÍAS BAIXAS
COMARCA COSTEIRA

NIGRÁN
CONCELLO

RÍA DE VIGO
SECTOR COSTEIRO

MONTEFERRO E ILLAS ESTELAS
UNIDADE DE PAISAXE

PANXÓN (SAN XOÁN)
PARROQUIA

NÚCLEO / LUGAR

54035A02109007
REFERENCIA CATASTRAL

512405,00 — COORDENADA X
4667172,00 — COORDENADA Y

DOMINIO PÚBLICO MARITIMO TERRESTRE
ZONA

INVENTARIO

Sinal marítima, executada en cantería de granito combinada con elementos metálicos, concibida para cumprir funcións de referencia visual e orientación á navegación costeira.

DESCRIPCIÓN

Sinal marítima en cantería granítica combinada con elementos metálicos.

EDIFICACIÓN

Implantación directa sobre o terreo rochoso.

PARCELA

Paisaxe litoral de alto valor ambiental, configurada polos cantís e a masa forestal de Monteferro, coas Illas Estelas como pano de fondo. O sinal contribúe a reforzar a identidade marítima e cultural do espazo protexido.

ENTORNO

Paisaxe litoral de alto valor ambiental, configurada polos cantís e a masa forestal de Monteferro, coas Illas Estelas como pano de fondo. O sinal contribúe a reforzar a identidade marítima e cultural do espazo protexido.

VALORES

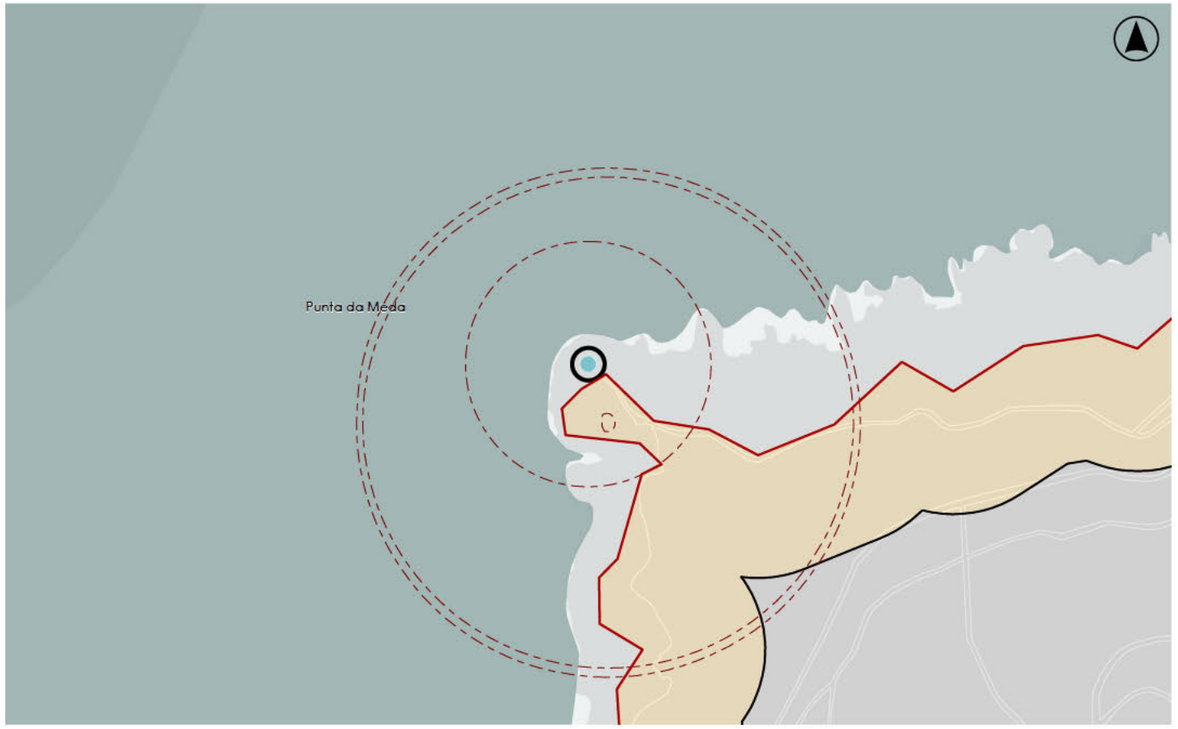

DELIMITACIÓN / CONTORNO DE PROTECCIÓN

Escala: 1 5 000

ORTOFOTOGRAFÍA PNOA 2023 — Escala: 1:2.000

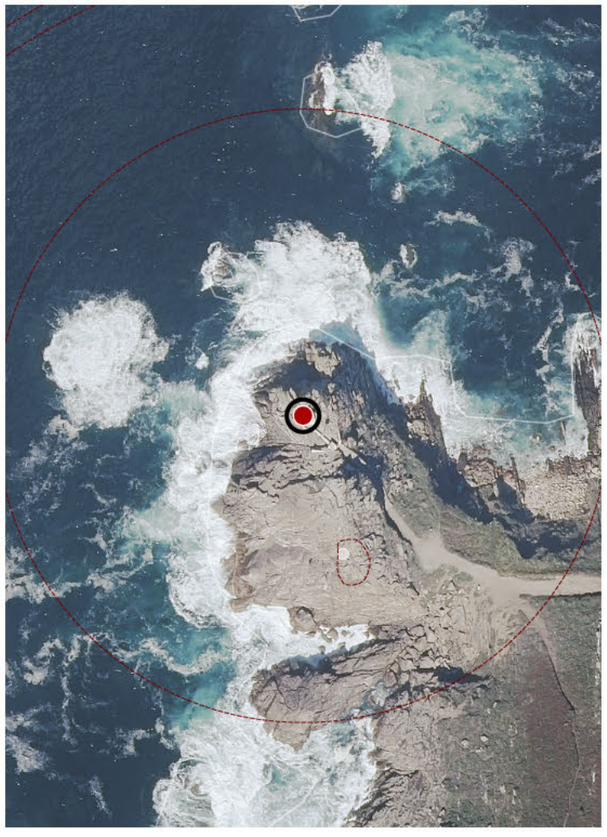

IMAXES

XUNTA DE GALICIA

80_004

CÓDIGO INVENTARIO

PETRÓGLIFO DO COELLO 2

DENOMINACIÓN

CATÁLOGO DE BENS DE VALOR CULTURAL NO LITORAL

1:5.000

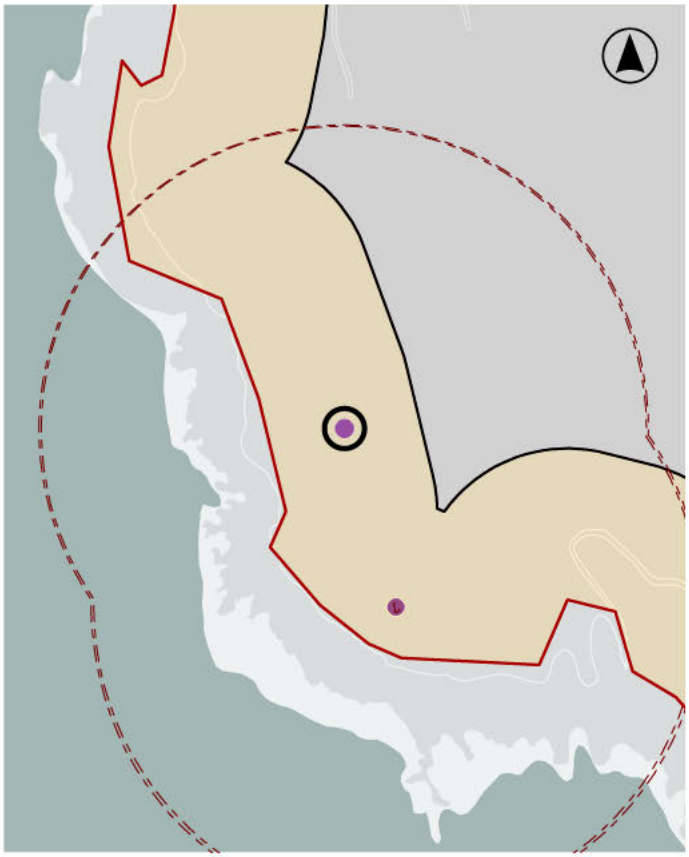

LOCALIZACIÓN

PROVINCIA	PONTEVEDRA
CONCELLO	NIGRÁN
PARROQUIA	PANXÓN (SAN XOÁN)
NÚCLEO / LUGAR	PORTOCELO
REFERENCIA CATASTRAL	54035A02100032
COORDENADA X: 512537,00	COORDENADA Y: 4666522,00

DATOS IDENTIFICATIVOS

ZONA	SERVIDUME
CLASIFICACIÓN	CATÁLOGO DO P.C
CATEGORÍA	XACEMENTO ARQUEOLÓXICO
PLANEAMIENTO	PLAN BÁSICO AUTONÓMICO
FICHA	
TIPO	ARQUEOLÓXICO
ELEMENTO	PETRÓGLIFO
NIVEL DE PROTECCIÓN	INTEGRAL
GRADO DE CONSERVACIÓN	SIN DATO

USOS ORIXINAIS

FORESTAL

DELIMITACIÓN / CONTORNO DE PROTECCIÓN



ORTOFOTOGRAFÍA PNOA 2023

1:2.000

ACTUACIÓNS

Investigación, Valorización, Mantemento, Conservación, Consolidación, Restauración, Rehabilitación, Ampliación solo en planta, Reconstrución excepcional

XUNTA DE GALICIA

80_005

CÓDIGO INVENTARIO

PETRÓGLIFO DO COELLO 1

DENOMINACIÓN

CATÁLOGO DE BENS DE VALOR CULTURAL NO LITORAL

1:5.000

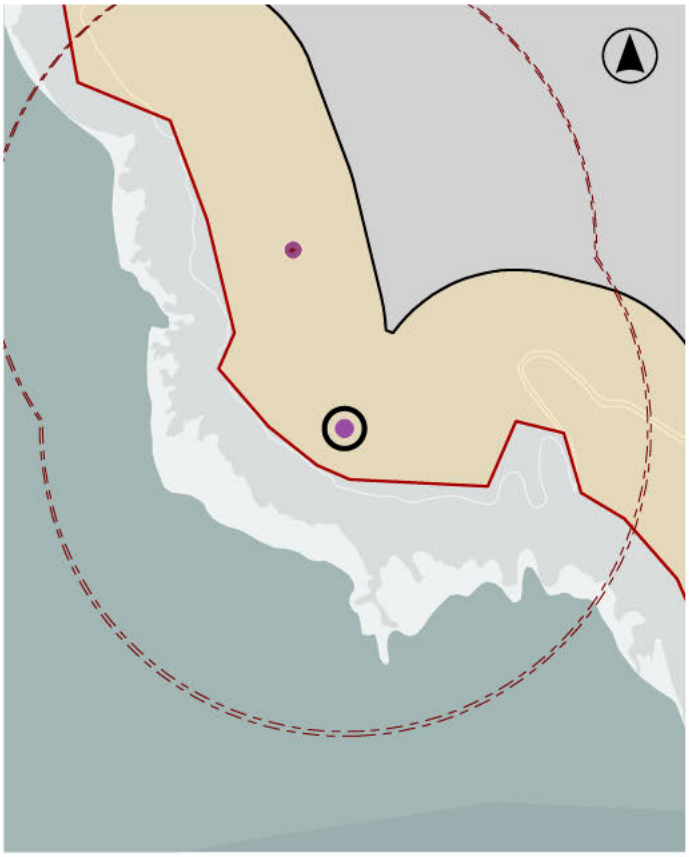

LOCALIZACIÓN

PROVINCIA	PONTEVEDRA
CONCELLO	NIGRÁN
PARROQUIA	PANXÓN (SAN XOÁN)
NÚCLEO / LUGAR	PORTOCELO
REFERENCIA CATASTRAL	54035A02100032
COORDENADA X: 512571,00	COORDENADA Y: 4666404,00

DATOS IDENTIFICATIVOS

ZONA	SERVIDUME
CLASIFICACIÓN	CATÁLOGO DO P.C
CATEGORÍA	XACEMENTO ARQUEOLÓXICO
PLANEAMIENTO	PLAN BÁSICO AUTONÓMICO
FICHA	
TIPO	ARQUEOLÓXICO
ELEMENTO	PETRÓGLIFO
NIVEL DE PROTECCIÓN	INTEGRAL
GRADO DE CONSERVACIÓN	SIN DATO

USOS ORIXINAIS

FORESTAL

DELIMITACIÓN / CONTORNO DE PROTECCIÓN

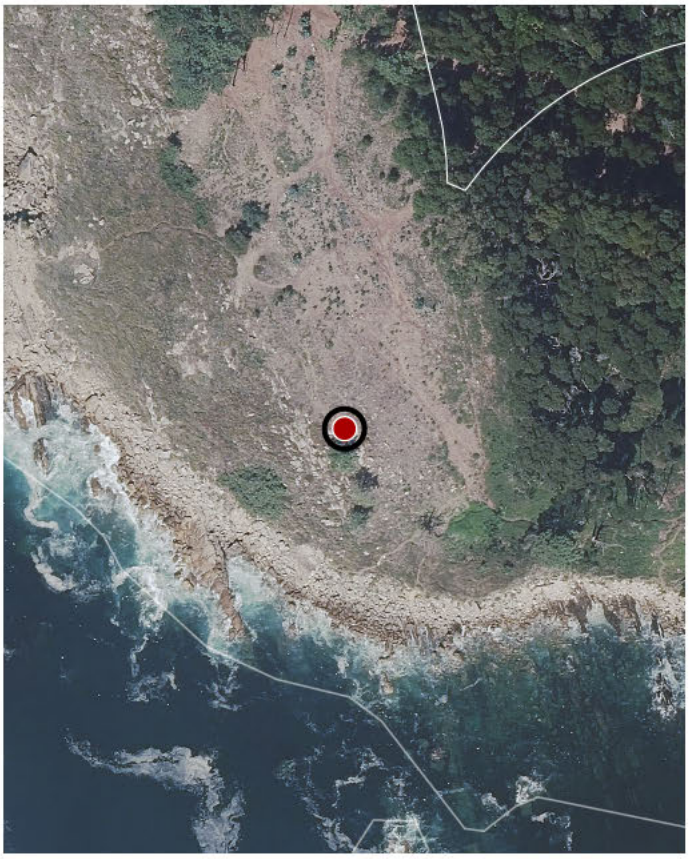

ORTOFOTOGRAFÍA PNOA 2023

1:2.000

Investigación, Valorización, Mantemento, Conservación, Consolidación, Restauración, Rehabilitación, Ampliación solo en planta, Reconstrución excepcional

ACTUACIÓNS

XUNTA DE GALICIA

80_006

CÓDIGO INVENTARIO

CASTRO DE PANXÓN

DENOMINACIÓN

CATÁLOGO DE BENS DE VALOR CULTURAL NO LITORAL

1:5.000

LOCALIZACIÓN

PROVINCIA	PONTEVEDRA
CONCELLO	NIGRÁN
PARROQUIA	PANXÓN (SAN XOÁN)
NÚCLEO / LUGAR	SAN XOÁN
REFERENCIA CATASTRAL	54035A03900090
COORDENADA X	514413,00
COORDENADA Y	4665699,00

DELIMITACIÓN / CONTORNO DE PROTECCIÓN



ORTOFOTOGRAFÍA PNOA 2023

1:2.000

DATOS IDENTIFICATIVOS

ZONA	SERVIDUME
CLASIFICACIÓN	CATÁLOGO DO P.C
CATEGORÍA	XACEMENTO ARQUEOLÓXICO
PLANEAMIENTO	NORMAS SUBSIDIARIAS DE PLANEAMENTO
FICHA	C_86
TIPO	ARQUEOLÓXICO
ELEMENTO	CASTRO
NIVEL DE PROTECCIÓN	INTEGRAL
GRADO DE CONSERVACIÓN	ALTERADO

USOS ORIXINAIS

RESIDENCIAL

ACTUACIÓNS

Investigación, Valorización, Mantemento, Conservación, Consolidación, Restauración, Rehabilitación, Ampliación solo en planta, Reconstrución excepcional

XUNTA DE GALICIA

80_007

CÓDIGO INVENTARIO

ENSENADA DE PANXÓN

DENOMINACIÓN

CATÁLOGO DE BENS DE VALOR CULTURAL NO LITORAL

LOCALIZACIÓN

PROVINCIA	PONTEVEDRA
CONCELLO	NIGRÁN
PARROQUIA	PANXÓN (SAN XOÁN)
NÚCLEO / LUGAR	DUNAS, AS
REFERENCIA CATASTRAL	4859703NG1645N
COORDENADA X: 514769,00	COORDENADA Y: 4665712,00

DATOS IDENTIFICATIVOS

ZONA	SERVIDUME
CLASIFICACIÓN	CATÁLOGO DO P.C
CATEGORÍA	XACEMENTO ARQUEOLÓXICO
PLANEAMIENTO	NORMAS SUBSIDIARIAS DE PLANEAMENTO
FICHA	C_98
TIPO	ARQUEOLÓXICO
ELEMENTO	PECIO
NIVEL DE PROTECCIÓN	INTEGRAL
GRADO DE CONSERVACIÓN	SIN DATO

USOS ORIXINAIS

RESIDENCIAL

1:5.000

DELIMITACIÓN / CONTORNO DE PROTECCIÓN



ORTOFOTOGRAFÍA PNOA 2023

1:2.000

ACTUACIÓNS

Investigación, Valorización, Mantemento, Conservación, Consolidación, Restauración, Rehabilitación, Ampliación solo en planta, Reconstrución excepcional

XUNTA DE GALICIA

80_008

CÓDIGO INVENTARIO

A FOZ

DENOMINACIÓN

CATÁLOGO DE BENS DE VALOR CULTURAL NO LITORAL

1:5.000

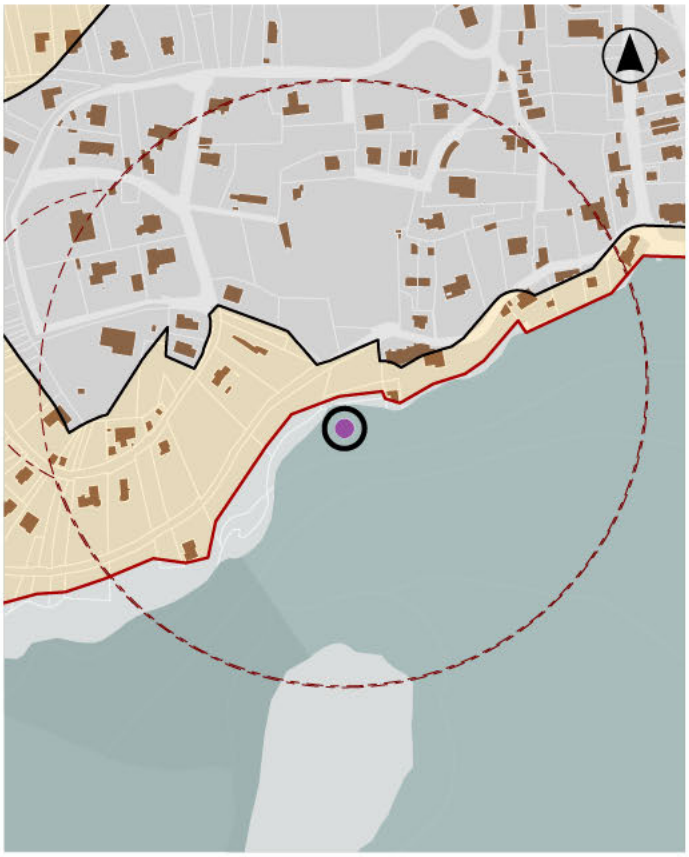

LOCALIZACIÓN

PROVINCIA	PONTEVEDRA
CONCELLO	NIGRÁN
PARROQUIA	A RAMALLOSA (SAN PEDRO)
NÚCLEO / LUGAR	MONTE LOURIDO, O
REFERENCIA CATASTRAL	54035A06909007
COORDENADA X	514706,00
COORDENADA Y	4663232,00

DELIMITACIÓN / CONTORNO DE PROTECCIÓN



ORTOFOTOGRAFÍA PNOA 2023

1:2.000

DATOS IDENTIFICATIVOS

ZONA	DOMINIO PÚBLICO MARÍTIMO TERRESTRE
CLASIFICACIÓN	CATÁLOGO DO P.C
CATEGORÍA	XACEMENTO ARQUEOLÓXICO
PLANEAMIENTO	PLAN BÁSICO AUTONÓMICO
FICHA	
TIPO	ARQUEOLÓXICO
ELEMENTO	XACEMENTO
NIVEL DE PROTECCIÓN	INTEGRAL
GRADO DE CONSERVACIÓN	SIN DATO

USOS ORIXINAIS

SIN USO

ACTUACIÓNS

Investigación, Valorización, Mantemento, Conservación, Consolidación, Restauración, Rehabilitación, Ampliación solo en planta, Reconstrución excepcional

XUNTA DE GALICIA

80_009
CÓDIGO INVENTARIO

COCHEIRAS DO TRANVÍA
DENOMINACIÓN

CATÁLOGO DE BENS DE VALOR CULTURAL NO LITORAL

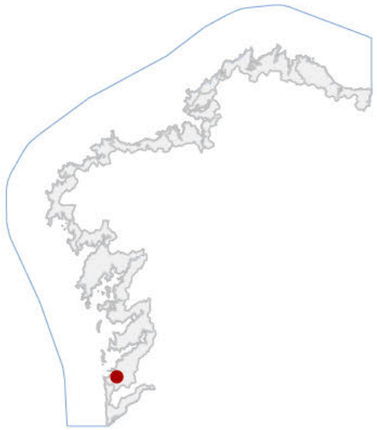

DATOS IDENTIFICATIVOS

CATÁLOGO DO P.C
CLASIFICACIÓN

MONUMENTO
CATEGORÍA

NORMAS SUBSIDIARIAS DE PLANEAMENTO
PLANEAMIENTO

B_61
FICHA

INDUSTRIAL
TIPO

COCHEIRAS
ELEMENTO

ESTRUTURAL
NIVEL DE PROTECCIÓN

DESFEITO
GRADO DE CONSERVACIÓN

USOS ORIXINAIS

DOTACIONAL
GLOBAL

ESPAZOS LIBRE E ZONA VERDE
DETALLADO

ACTUACIÓNS

Investigación, Valorización, Mantemento, Conservación, Consolidación, Restauración, Rehabilitación, Reestruturación parcial, puntual, Ampliación planta e altura, Reconstrución excepcional

AUTORIZABLES

POSTA EN VALOR

LOCALIZACIÓN

PONTEVEDRA
PROVINCIA

RÍAS BAIXAS
COMARCA COSTEIRA

NIGRÁN
CONCELLO

RÍA DE VIGO
SECTOR COSTEIRO

ESTEIRO DA RAMALLOSA
UNIDADE DE PAISAXE

A RAMALLOSA (SAN PEDRO)
PARROQUIA

RAMALLOSA, A
NÚCLEO / LUGAR

5529201NG1652N
REFERENCIA CATASTRAL

515396,00 — COORDENADA X
4662703,00 — COORDENADA Y

SERVIDUME
ZONA

INVENTARIO

Segundo a información aportada pola ficha do catálogo das NNSS, era unha fábrica - estación en dous corpos de lonxitude notable, con aspectos estilísticos modernistas ou decó. Este elemento xa non existe. Na súa localización, actualmente hai un espazo verde de lecer.

DESCRIPCIÓN

Tratábase dunha fábrica - estación en dous corpos de lonxitude notable, con aspectos estilísticos modernistas ou decó.

EDIFICACIÓN

A parcela ocupa unha área aberta próxima ao esteiro da Ramallosa, en contacto directo coa trama urbana e cos espazos libres públicos.

PARCELA

Correspóndese co paseo litoral e zona verde da Ramallosa. Destaca a proximidade ao mar e á ponte da Ramallosa, conformando unha paisaxe costeira de gran interese cultural e ambiental.

ENTORNO

Correspóndese co paseo litoral e zona verde da Ramallosa. Destaca a proximidade ao mar e á ponte da Ramallosa, conformando unha paisaxe costeira de gran interese cultural e ambiental.

VALORES

DELIMITACIÓN / CONTORNO DE PROTECCIÓN

Escala: 1 5 000

ORTOFOTOGRAFÍA PNOA 2023 — Escala: 1:2.000



IMAXES

XUNTA DE GALICIA

CATÁLOGO DE BENS DE VALOR CULTURAL NO LITORAL

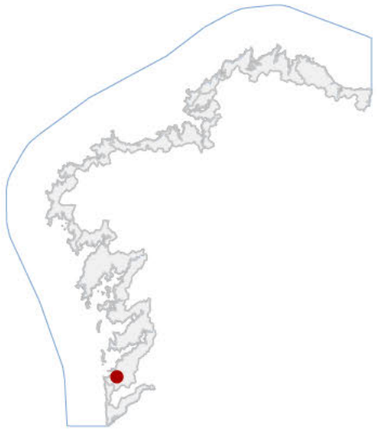

80_010
CÓDIGO INVENTARIO

CAPELA DE SAN CAMPIO
DENOMINACIÓN

DATOS IDENTIFICATIVOS

CATÁLOGO DO P.C
CLASIFICACIÓN

MONUMENTO
CATEGORÍA

NSPM NIGRÁN
PLANEAMIENTO

A_12
FICHA

ARQUITECTÓNICO
TIPO

CAPELA
ELEMENTO

INTEGRAL
NIVEL DE PROTECCIÓN

ACEPTABLE
GRADO DE CONSERVACIÓN

USOS ORIXINAIS

DOTACIONAL
GLOBAL

EQ SOCIAL-CULTURAL
DETALLADO

ACTUACIÓNS

Investigación, Valorización, Mantemento, Conservación, Consolidación, Restauración, Rehabilitación, Ampliación solo en planta, Reconstrución excepcional

AUTORIZABLES

Cómpre salientar a unidade compositiva do conxunto, a relevancia histórica dos traslados e a integración paisaxística.

POSTA EN VALOR

LOCALIZACIÓN

PONTEVEDRA
PROVINCIA

RÍAS BAIXAS
COMARCA COSTEIRA

NIGRÁN
CONCELLO

RÍA DE VIGO
SECTOR COSTEIRO

ESTEIRO DA RAMALLOSA
UNIDADE DE PAISAXE

A RAMALLOSA (SAN PEDRO)
PARROQUIA

RAMALLOSA, A
NÚCLEO / LUGAR

5529801NG1653S
REFERENCIA CATASTRAL

515430,00 — COORDENADA X
4662697,00 — COORDENADA Y

SERVIDUME
ZONA

INVENTARIO

Edificación de estilo neoclásico erixida na primeira metade S. XIX. Presenta planta rectangular e nave única dividida en tres corpos, nave principal, presbiterio e sancristía. Con muros de cachotaría revocados. Cuberta a dúas augas na nave principal e a catro augas no presbiterio. A fachada principal destaca pola súa composición austera, portada alintelada centrada, óculo circular superior e espadana sinxela coroada por cruz pétrea. Na fachada sur existe un mural de azulexos coa figura de San Telmo. Diante da fachada principal, érguese un cruceiro. O seu emprazamento actual non é o orixinal, xa que sufriron varios traslados. En 1865, movéronse pola laconstrución da estrada que conducía a Vigo. Trasladáronse de novo en 1925, á súa situación actual, por mor da construción do tranvía.

DESCRIPCIÓN

Capela neoclásica dunha soa nave. Con muros de cachotería revocados e esquinais de cantaría á vista. Con cubertas a dúas e catro augas de tella cerámica. Fachada sobria con portada adintelada, óculo e espadana.

EDIFICACIÓN

A parcela aberta, delimitada por arborado perimetral e mobiliario urbano básico. A súa configuración permite a correcta lectura volumétrica da capela e do cruceiro, integrándose no parque adxacente.

PARCELA

Correspóndese co paseo litoral e zona verde da Ramallosa. Destaca a proximidade ao mar e á ponte da Ramallosa, conformando unha paisaxe costeira de gran interese cultural e ambiental.

ENTORNO

Correspóndese co paseo litoral e zona verde da Ramallosa. Destaca a proximidade ao mar e á ponte da Ramallosa, conformando unha paisaxe costeira de gran interese cultural e ambiental.

VALORES

Escala: 1 5 000

DELIMITACIÓN / CONTORNO DE PROTECCIÓN

ORTOFOTOGRAFÍA PNOA 2023 — Escala: 1:2.000



IMAXES

XUNTA DE GALICIA

80_011
CÓDIGO INVENTARIO

CRUCEIRO DA CAPELA DE SAN CAMPIO
DENOMINACIÓN

CATÁLOGO DE BENS DE VALOR CULTURAL NO LITORAL

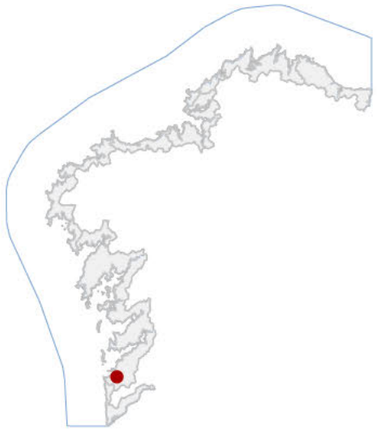

DATOS IDENTIFICATIVOS

CATÁLOGO DO P.C
CLASIFICACIÓN

MONUMENTO
CATEGORÍA

NORMAS SUBSIDIARIAS DE PLANEAMENTO
PLANEAMIENTO

D_102
FICHA

ETNOLÓXICO
TIPO

CRUCEIRO
ELEMENTO

INTEGRAL
NIVEL DE PROTECCIÓN

ACEPTABLE
GRADO DE CONSERVACIÓN

USOS ORIXINAIS

SIN USO
GLOBAL

DETALLADO

ACTUACIÓNS

Investigación, Valorización, Mantemento, Conservación, Consolidación, Restauración, Rehabilitación, Ampliación solo en planta, Reconstrución excepcional

AUTORIZABLES

Cómpre salientar a integridade formal e escultórica, a iconografía relixiosa tradicional, a súa unidade co templo próximo e a súa localización paisaxística destacada.

POSTA EN VALOR

LOCALIZACIÓN

PONTEVEDRA
PROVINCIA

RÍAS BAIXAS
COMARCA COSTEIRA

NIGRÁN
CONCELLO

RÍA DE VIGO
SECTOR COSTEIRO

ESTEIRO DA RAMALLOSA
UNIDADE DE PAISAXE

A RAMALLOSA (SAN PEDRO)
PARROQUIA

RAMALLOSA, A
NÚCLEO / LUGAR

54035A07109020
REFERENCIA CATASTRAL

515453,00 — COORDENADA X
4662689,00 — COORDENADA Y

DOMINIO PÚBLICO MARITIMO TERRESTRE
ZONA

INVENTARIO

De gran altura, érguese sobre unha plataforma octogonal de tres chanzos, incorporando arca de ánimas nun dos seus lados e motivos da Paixón (lanza, tenaces, látego, coroa e cravos) nas restantes. O varal, de sección cilíndrica e decoración vexetal na parte inferior, remata nun capitel mixto de follas de acanto, corintio e volutas xónicas. A cruz, de sección prismática, presenta no anverso a figura de Cristo crucificado e no reverso unha Virxe Dolorosa erguida sobre o mundo, pisando unha serpe. A obra garda estreita relación formal co cruceiro da praza do Telleiro en Figueiró (Tomiño), atribuído ao mestre canteiro portugués José Antonio Ramallosa, podendo compartir autoría e cronoloxía no último terzo do século XIX.

DESCRIPCIÓN

Elemento pétreo vertical, aséntase sobre base octogonal escalonada, varal cilíndrico decorado, capitel mixto e cruz figurada. Presenta boa execución formal e iconografía relixiosa característica da escultura galega decimonónica.

EDIFICACIÓN

A parcela aberta, delimitada por arborado perimetral e mobiliario urbano básico. A súa configuración permite a correcta lectura volumétrica da capela e do cruceiro, integrándose no parque adxacente.

PARCELA

Correspóndese co paseo litoral e zona verde da Ramallosa. Destaca a proximidade ao mar e á ponte da Ramallosa, conformando unha paisaxe costeira de gran interese cultural e ambiental.

ENTORNO

Correspóndese co paseo litoral e zona verde da Ramallosa. Destaca a proximidade ao mar e á ponte da Ramallosa, conformando unha paisaxe costeira de gran interese cultural e ambiental.

VALORES

DELIMITACIÓN / CONTORNO DE PROTECCIÓN

Escala: 1 5 000

ORTOFOTOGRAFÍA PNOA 2023 — Escala: 1:2.000



IMAXES

XUNTA DE GALICIA

80_012
CÓDIGO INVENTARIO

CASAS DA PONTE VELLA DA RAMALLOSA
DENOMINACIÓN

CATÁLOGO DE BENS DE VALOR CULTURAL NO LITORAL

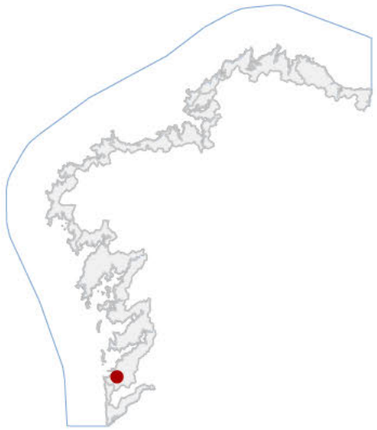

DATOS IDENTIFICATIVOS

CATÁLOGO DO P.C
CLASIFICACIÓN

MONUMENTO
CATEGORÍA

NORMAS SUBSIDIARIAS DE PLANEAMENTO
PLANEAMIENTO

B_60
FICHA

ARQUITECTÓNICO
TIPO

CASA
ELEMENTO

ESTRUTURAL
NIVEL DE PROTECCIÓN

ÓPTIMO
GRADO DE CONSERVACIÓN

USOS ORIXINAIS

RESIDENCIAL
GLOBAL

RESIDENCIAL UNIFAMILIAR
DETALLADO

ACTUACIÓNS

Investigación, Valorización, Mantemento, Conservación, Consolidación, Restauración, Rehabilitación, Reestruturación parcial, puntual, Ampliación planta e altura, Reconstrución excepcional.

AUTORIZABLES

Cómpre resaltar a implantación sobre o esteiro, o sistema construtivo en cachotaría de granito e madeira, as varandas de fundición e a harmonía coa ponte medieval, consolidando o valor histórico e ambiental do conxunto.

POSTA EN VALOR

LOCALIZACIÓN

PONTEVEDRA
PROVINCIA

RÍAS BAIXAS
COMARCA COSTEIRA

NIGRÁN
CONCELLO

RÍA DE VIGO
SECTOR COSTEIRO

ESTEIRO DA RAMALLOSA
UNIDADE DE PAISAXE

A RAMALLOSA (SAN PEDRO)
PARROQUIA

RAMALLOSA, A
NÚCLEO / LUGAR

5629102NG1652N
REFERENCIA CATASTRAL

515486,00 — COORDENADA X
4662671,00 — COORDENADA Y

SERVIDUME
ZONA

INVENTARIO

Edificación de tres alturas máis baixo, resolta con muros de cachotaría de granito revocados en branco e recercados de cantería nos ocos, que proporcionan unha orde compositiva regular. A cuberta a dúas augas, con tella curva, mantén a tipoloxía propia da arquitectura doméstica costeira das Rías Baixas. Presenta balconadas metálicas con varandas de fundición e carpinterías de madeira, algunhas delas en estado de deterioro. Implántase directamente sobre o bordo marítimo, apoiándose parcialmente no sistema pétreo de contención que define o canal fluvial.

DESCRIPCIÓN

Edificio residencial tradicional de tres plantas máis baixo, con muros de cachotaría e revoco branco, recercados de granito, balconadas metálicas, carpintarías de madeira e cuberta a dúas augas de tella curva.

EDIFICACIÓN

Situada no bordo do esteiro da Ramallosa, de configuración lineal e limitada pola trama viaria principal e o curso de auga. O inmoble ocupa practicamente a totalidade da superficie, cunha implantación directa sobre a marxe.

PARCELA

Correspóndese co núcleo histórico-portuario da Ramallosa, articulado arredor da ponte medieval e do esteiro. Conxúganse edificacións tradicionais, espazos públicos e elementos singulares de carácter patrimonial e paisaxístico.

ENTORNO

Correspóndese co núcleo histórico-portuario da Ramallosa, articulado arredor da ponte medieval e do esteiro. Conxúganse edificacións tradicionais, espazos públicos e elementos singulares de carácter patrimonial e paisaxístico.

VALORES

DELIMITACIÓN / CONTORNO DE PROTECCIÓN

Escala: 1 5 000

ORTOFOTOGRAFÍA PNOA 2023 — Escala: 1:2.000



IMAXES

XUNTA DE GALICIA

80_013
CÓDIGO INVENTARIO

CRUCEIRO DA PONTE VELLA DA RAMALLOSA
DENOMINACIÓN

CATÁLOGO DE BENS DE VALOR CULTURAL NO LITORAL

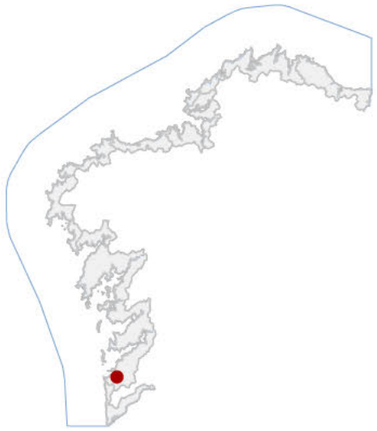

DATOS IDENTIFICATIVOS

CATÁLOGO DO P.C
CLASIFICACIÓN

MONUMENTO
CATEGORÍA

NORMAS SUBSIDIARIAS DE PLANEAMENTO
PLANEAMIENTO

D_101
FICHA

ETNOLÓXICO
TIPO

CRUCEIRO
ELEMENTO

INTEGRAL
NIVEL DE PROTECCIÓN

ACEPTABLE
GRADO DE CONSERVACIÓN

USOS ORIXINAIS

SIN USO
GLOBAL

DETALLADO

ACTUACIÓNS

Investigación, Valorización, Mantemento, Conservación, Consolidación, Restauración, Rehabilitación, Ampliación solo en planta, Reconstrución excepcional

AUTORIZABLES

Destácase a integridade formal do cruceiro, o relevo do purgatorio e a escultura de San Telmo. Recoméndanse actuacións de conservación, consolidación e valorización interpretativa.

POSTA EN VALOR

LOCALIZACIÓN

PONTEVEDRA
PROVINCIA

RÍAS BAIXAS
COMARCA COSTEIRA

NIGRÁN
CONCELLO

RÍA DE VIGO
SECTOR COSTEIRO

ESTEIRO DA RAMALLOSA
UNIDADE DE PAISAXE

SANTA CRISTINA DA RAMALLOSA (SANTA CRISTINA)
PARROQUIA

RAMALLOSA, A
NÚCLEO / LUGAR

54035A07109004
REFERENCIA CATASTRAL

515492,00 — COORDENADA X
4662619,00 — COORDENADA Y

DOMINIO PÚBLICO MARITIMO TERRESTRE
ZONA

INVENTARIO

Cruceiro pétreo de tipoloxía devocional, situado no tramo central da Ponte da Ramallosa. Componse dun pedestal macizo con mesa de ofrendas e relieve alusivo ao purgatorio, varal de sección cuadrangular e capitel simple sobre o que se ergue a figura de San Pedro González Telmo, en alto relevo, adosada ao fuste. Remata en cruz latina de brazos rectos. Executado en granito local mediante talla directa e acabado rugoso por erosión natural. Cronoloxía probable: séculos XVIII-XIX. Presenta lixivasión superficial, colonización biolóxica puntual e perda de definición en arestas e detalles escultóricos, asociadas á meteorización e á acción salina do ambiente marítimo. Estado de conservación: aceptable, con recomendación de limpeza e consolidación preventiva.

DESCRIPCIÓN

Elemento exento de tipoloxía escultórica vertical, dunha soa peza estrutural en granito. Composición esvelta, base cúbica e cruz superior. Estado xeral estable con erosión superficial e biocolonización leve.

EDIFICACIÓN

Implantación sobre plataforma pétrea central na Ponte da Ramallosa. Parcela lineal de uso viario e devocional, delimitada polos pretiles de granito do viaduto. Relación directa co tránsito peonil e visual sobre o leito do río.

PARCELA

Entorno urbano histórico, con edificacións residenciais tradicionais e integración paisaxística na marxe fluvial. Existen elementos discordantes como grafitis e volumes recentes que alteran a lectura patrimonial do conxunto.

ENTORNO

Entorno urbano histórico, con edificacións residenciais tradicionais e integración paisaxística na marxe fluvial. Existen elementos discordantes como grafitis e volumes recentes que alteran a lectura patrimonial do conxunto.

VALORES

Escala: 1 5 000

DELIMITACIÓN / CONTORNO DE PROTECCIÓN

ORTOFOTOGRAFÍA PNOA 2023 — Escala: 1:2.000



IMAXES

XUNTA DE GALICIA

CATÁLOGO DE BENS DE VALOR CULTURAL NO LITORAL

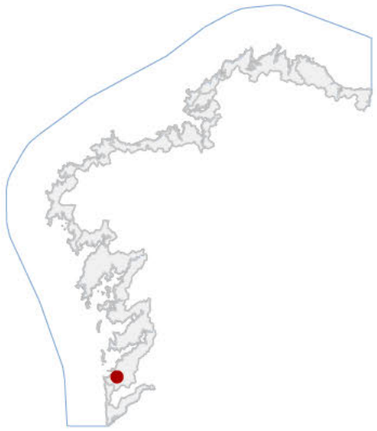

80_014
CÓDIGO INVENTARIO

PONTE DA RAMALLOSA
DENOMINACIÓN

DATOS IDENTIFICATIVOS

CATÁLOGO DO P.C
CLASIFICACIÓN

MONUMENTO
CATEGORÍA

NORMAS SUBSIDIARIAS DE PLANEAMENTO
PLANEAMIENTO

A_18
FICHA

ARQUITECTÓNICO
TIPO

PONTE
ELEMENTO

INTEGRAL
NIVEL DE PROTECCIÓN

ÓPTIMO
GRADO DE CONSERVACIÓN

USOS ORIXINAIS

DOTACIONAL
GLOBAL

INFRAESTRUTURAS COMUNICACIÓN
DETALLADO

ACTUACIÓNS

Investigación, Valorización, Mantemento, Conservación, Consolidación, Restauración, Rehabilitación, Reestruturación parcial, puntual, Ampliación planta e altura, Reconstrución excepcional.

AUTORIZABLES

Cómpre potenciar a súa función como eixo cultural e turístico, vinculándoo á posta en valor do patrimonio viario medieval.

POSTA EN VALOR

LOCALIZACIÓN

PONTEVEDRA
PROVINCIA

RÍAS BAIXAS
COMARCA COSTEIRA

NIGRÁN
CONCELLO

RÍA DE VIGO
SECTOR COSTEIRO

ESTEIRO DA RAMALLOSA
UNIDADE DE PAISAXE

A RAMALLOSA (SAN PEDRO)
PARROQUIA

RAMALLOSA, A
NÚCLEO / LUGAR

54035A07109004
REFERENCIA CATASTRAL

515504,00 — COORDENADA X
4662649,00 — COORDENADA Y

DOMINIO PÚBLICO MARITIMO TERRESTRE
ZONA

INVENTARIO

Ponte do século XII, atribuída á iniciativa episcopal, que salva o río Miñor e articula o paso entre Nigrán e Baiona. Executada en cachotaría de granito, conta con dez arcos de distinta luz de medio punto e oxivais. Estes apoianse en piares con tallamares. A súa traza conserva o firme empedrado con lousas irregulares e petrís de protección, mostrando reparacións puntuais realizadas ao longo dos séculos. No medio da ponte, érguese un cruceiro con mesa.

DESCRIPCIÓN

Infraestrutura viaria histórica executada en pedra, composta por dez arcos de distinta luz de medio punto e oxivais e piares con tallamares. Firme empedrado con lousas irregulares.

EDIFICACIÓN

Ocupa o leito do esteiro da Ramallosa.

PARCELA

O entorno corresponde ao núcleo histórico da Ramallosa, con edificacións tradicionais de granito, o paseo marítimo e a ría de Vigo.

ENTORNO

O entorno corresponde ao núcleo histórico da Ramallosa, con edificacións tradicionais de granito, o paseo marítimo e a ría de Vigo.

VALORES

DELIMITACIÓN / CONTORNO DE PROTECCIÓN

Escala: 1 5 000

ORTOFOTOGRAFÍA PNOA 2023 — Escala: 1:2.000



IMAXES