

79 VIGO

CÓDIGO CONCELLO

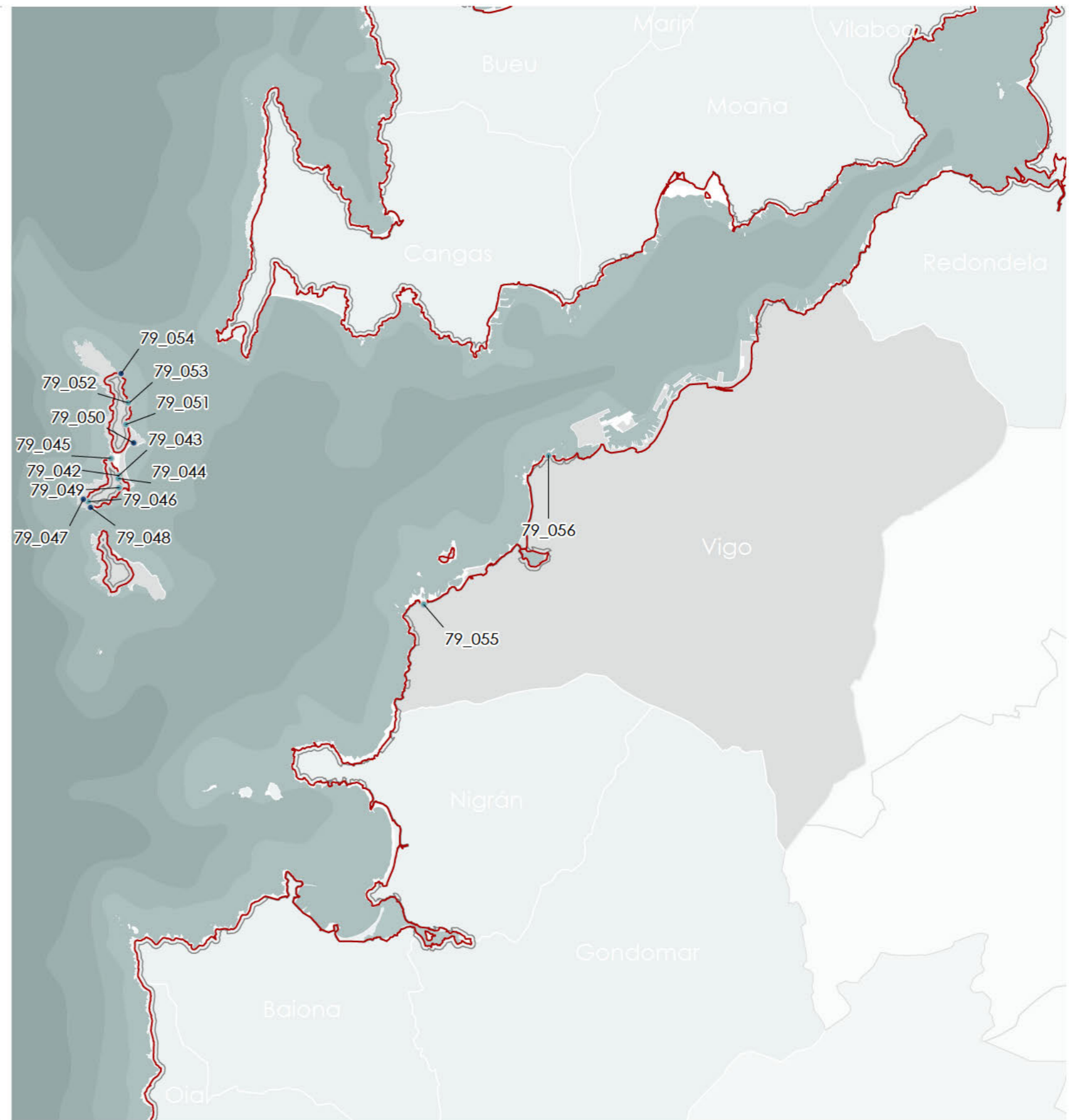
Código	Nome
79_001	FÁBRICA DE CONSERVAS VIRCI
79_002	CARPINTERÍA DE RIBEIRA
79_003	EDIFICIO KELVIN
79_004	FARO DE PUNTA DA GUÍA
79_005	EDIFICIO DO CLUBE DE REMO
79_006	XARDÍNS DO AREAL
79_007	EDIFICIO DA COMANDANCIA DA MARIÑA
79_008	EDIFICIO DA ALFÂNDEGA
79_009	EDIFICIO ADMINISTRATIVO DA XUNTA DE GALICIA
79_010	MONUMENTO A ELDUAYEN
79_011	XARDÍNS EN CARRAL E ELDUAYEN
79_012	REAL CLUBE NAÚTICO DE VIGO
79_013	EDIFICIO DA ESTACIÓN MARÍTIMA DO PORTO DE VIGO
79_014	OFICINAS ARMADORES
79_015	INSTITUTO POLITÉCNICO MARÍTIMO PESQUEIRO DO ATLÁNTICO
79_016	CASA REITORAL DE BOUZAS
79_017	CASA NA RÚA REIS 5
79_018	CASA NA RÚA ENSENADA 7
79_019	CASA NA RÚA ENSENADA S/N
79_020	O FIUNCHAL
79_021	PASEO DOS CEDROS
79_022	MATERIAL LÍTICO DAS PRAIAS DE SANTA BAIA E CARRIL
79_023	VILA ROMANA DE PUNTA BORRALLEIRO
79_024	CASTRO DA PUNTA DO MUÍÑO DE VENTO
79_025	XACEMENTO ROMANO DA PRAIA DA MOURISCA
79_026	PLACA CONMEMORATIVA DA PRAIA DAS FONTES
79_027	PETRÓGLIFO DE LAXELAS 1
79_028	Petróglifo de Laxelas 2
79_029	PONTE DOS MUÍÑOS
79_030	SALINAS DO LAGARES
79_031	SALINAS DO LAGARES
79_032	BIFACE DA PRAIA DO BAO
79_033	CAPELA DA VIRXE DO CARME
79_034	VILA ROMANA DE TORALLA
79_035	PRAIA DE CANIDO
79_036	FÁBRICA DE CONSERVAS CERQUEIRA (ALMACÉN E OFICINAS)
79_037	VILA ROMANA DE SOBREIRA
79_038	PRAIA DE FORTIÑÓN
79_039	FRAGMENTOS CERÁMICOS DA ILLA DE SAN MARTIÑO
79_040	SALGADURA DE SAN MARTIÑO



79 VIGO

CÓDIGO CONCELLO

Código	Nome
79_042	CONCHEIRO
79_043	FINCA VILADOMAR
79_044	MOSTEIRO, NECRÓPOLE E CONVENTO DE SANTO ESTEVO
79_045	FRAGMENTOS CERÁMICOS NA ILLA DO FARO
79_046	CASTRO DAS CÍES
79_047	FARO DAS ILLAS CÍES
79_048	FARO DO PRÍNCIPE
79_049	REFUXIO DA ERMITAÑA
79_050	SALGADURA DE MUXIEIRO
79_051	PRAIA DE FIGUEIRAS
79_052	XACEMENTO DAS CANTAREIRAS
79_053	MUÍÑOS DE MAN NAVICULARES NA ILLA DE MONTEA
79_054	FARO DO PEITO
79_055	CASA MÚJICA
79_056	MUSEO DO MAR



CATÁLOGO DE BENS DE VALOR CULTURAL NO LITORAL



DATOS IDENTIFICATIVOS

CLASIFICACIÓN	CATÁLOGO DO P.C
CATEGORÍA	MONUMENTO
PLANEAMIENTO	PLAN XERAL DE ORDENACIÓN MUNICIPAL
FICHA	A_207
TIPO	INDUSTRIAL
ELEMENTO	CONSERVEIRA
NIVEL DE PROTECCIÓN	ESTRUTURAL
GRADO DE CONSERVACIÓN	MOI DEFICIENTE
USOS ORIXINAIS	
GLOBAL	INDUSTRIAL
DETALLADO	PRODUTIVO

ACTUACIÓNS

Investigación, Valorización, Mantemento, Conservación, Consolidación, Restauración, Rehabilitación, Reestruturación parcial, puntual, Ampliación planta e altura, Reconstrución excepcional.

AUTORIZABLES

Debe poñerse en valor a memoria industrial conserveira, a súa implantación litoral, así como a posibilidade de rehabilitación mantendo a volumetría e os materiais pétreos orixinais.

POSTA EN VALOR

79_001
CÓDIGO INVENTARIO

FÁBRICA DE CONSERVAS VIRCI
DENOMINACIÓN

LOCALIZACIÓN

PROVINCIA	PONTEVEDRA
COMARCA COSTEIRA	RÍAS BAIXAS
CONCELLO	VIGO
SECTOR COSTEIRO	RÍA DE VIGO
UNIDADE DE PAISAXE	CHAPELA
PARROQUIA	VIGO
NÚCLEO / LUGAR	CACHARELA
REFERENCIA CATASTRAL	63909A2NG2769S
526570,00	4679179,00
COORDENADA X	COORDENADA Y
ZONA	SERVIDUME

INVENTARIO

Edificio construído en granito, con paramentos en opus vittatum e opus incertum segundo os tramos, de planta rectangular e cuberta a dúas augas hoxe desaparecida. As fachadas presentan ocas seriadas de pequena dimensión que servían para ventilación e iluminación natural, mantendo unha clara orde compositiva. O inmovible pertenceu ao tecido industrial conserveiro do século XX, aínda que existen referencias de uso previo para salgadura de peixe nos séculos XVIII e XIX. Actualmente atópase en estado moi deficiente, con muros parcialmente estabilizados mediante estruturas metálicas de seguridade e sen cuberta nin forxados interiores, configurando unha ruína que conserva un importante valor patrimonial, testemuña do desenvolvemento económico mariñeiro de Vigo.

DESCRIPCIÓN

Edificación en ruína, de planta rectangular, muros de cachotería e sillería de granito, ocas regulares e cuberta desaparecida. Mantén fachadas principais e laterais, con reforzos estruturais recentes para evitar colapsos.

EDIFICACIÓN

Ocupa unha franxa litoral de contacto directo co mar, con rampla pétreo de acceso ás augas. A parcela está parcialmente urbanizada, carece de instalacións activas, mais conserva trazas do sistema industrial orixinal.

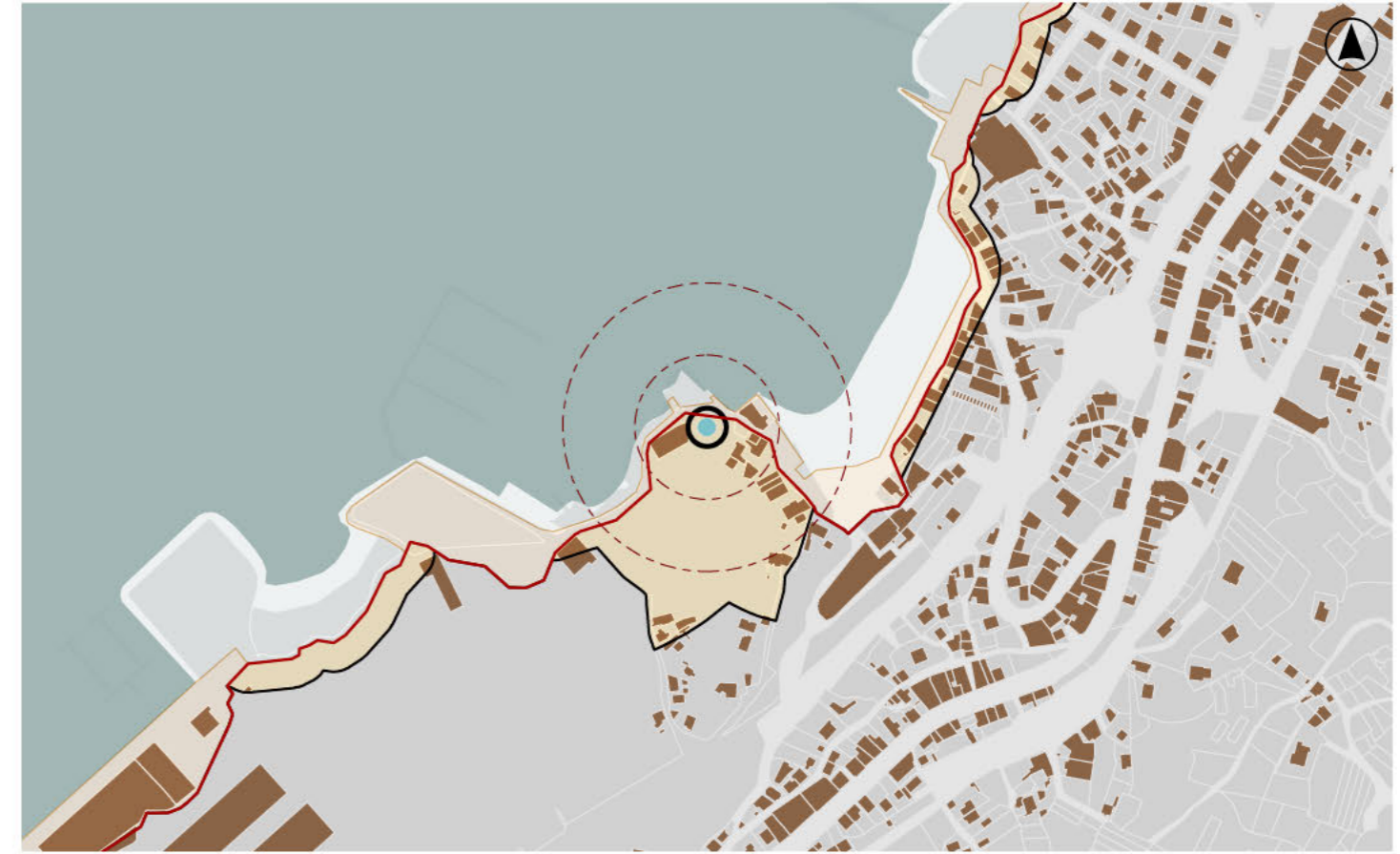
PARCELA

Localízase na fronte marítima da Ría de Vigo, na contorna urbana de Teis. O espazo mantén carácter mixto portuario-residencial, mais conserva valores paisaxísticos e memoria industrial vencellada á tradición conserveira.

ENTORNO

Localízase na fronte marítima da Ría de Vigo, na contorna urbana de Teis. O espazo mantén carácter mixto portuario-residencial, mais conserva valores paisaxísticos e memoria industrial vencellada á tradición conserveira.

VALORES



DELIMITACIÓN / CONTORNO DE PROTECCIÓN

ORTOFOTOGRAFÍA PNOA 2023

Escala: 1:2.000

Escala: 1:5.000

IMAXES



CATÁLOGO DE BENS DE VALOR CULTURAL NO LITORAL



DATOS IDENTIFICATIVOS

CLASIFICACIÓN	CATÁLOGO DO P.C
CATEGORÍA	MONUMENTO
PLANEAMIENTO	PLAN BÁSICO AUTONÓMICO
FICHA	
TIPO	INDUSTRIAL
ELEMENTO	CARPINTERÍA DE RIBEIRA/ESTALEIRO
NIVEL DE PROTECCIÓN	AMBIENTAL
GRADO DE CONSERVACIÓN	ÓPTIMO
USOS ORIXINAIS	
GLOBAL	INDUSTRIAL
DETALLADO	PRODUTIVO

ACTUACIÓNS

Investigación, Valorización, Mantemento, Conservación, Consolidación, Restauración, Rehabilitación, Reestruturación, Ampliación.

AUTORIZABLES

Debe resaltarse a súa tipoloxía singular, a boa conservación, e a súa relación coa tradición naval artesanal.

POSTA EN VALOR

LOCALIZACIÓN

PROVINCIA	PONTEVEDRA		
COMARCA COSTEIRA	RÍAS BAIXAS		
CONCELLO	VIGO		
SECTOR COSTEIRO	RÍA DE VIGO		
UNIDADE DE PAISAXE	CHAPELA		
PARROQUIA	VIGO		
NÚCLEO / LUGAR	ROTEA, A		
REFERENCIA CATASTRAL	6390925NG2768N		
COORDENADA X	526039,00	COORDENADA Y	4678815,00
ZONA	DOMINIO PÚBLICO MARITIMO TERRESTRE		

INVENTARIO

Construción de planta rectangular, resolta en perpiaño de granito visto. Cuberta a dúas augas, recentemente renovada con paneis metálicos. Os ocos das fachadas presentan proporcións verticais e simétricas, con peches metálicos e de madeira que evidencian transformacións posteriores. Constitúe un valioso testemuño da tradición mariñeira e industrial viguesa, representando a actividade auxiliar da construción naval artesanal do século XX.

DESCRIPCIÓN

Edificación de planta rectangular, muros de perpiaño de granito e cuberta a dúas augas en chapa metálica. Presenta ocos verticais regulares e peches metálicos e de madeira.

EDIFICACIÓN

Aséntase nunha franxa litoral vinculada ao porto de Vigo. A parcela conserva o carácter industrial orixinal e carece de alteracións significativas que comprometan a súa lectura.

PARCELA

Situada no espazo portuario da ría de Vigo, o seu entorno combina instalacións industriais, navais e áreas residenciais próximas. A súa localización confírelle forte valor ambiental.

ENTORNO

Situada no espazo portuario da ría de Vigo, o seu entorno combina instalacións industriais, navais e áreas residenciais próximas. A súa localización confírelle forte valor ambiental.

VALORES



DELIMITACIÓN / CONTORNO DE PROTECCIÓN

ORTOFOTOGRAFÍA PNOA 2023

Escala: 1:2.000

Escala: 1:5.000

IMAXES





DATOS IDENTIFICATIVOS

CLASIFICACIÓN	CATÁLOGO DO P.C
CATEGORÍA	MONUMENTO
FICHA	C07
TIPO	ARQUITECTÓNICO
ELEMENTO	EDIFICIO ADMINISTRATIVO
NIVEL DE PROTECCIÓN	ESTRUTURAL
GRADO DE CONSERVACIÓN	ÓPTIMO
USOS ORIXINAIS	DOTACIONAL
GLOBAL	EQ ADMINISTRATIVO-INSTITUC
DETALLADO	

ACTUACIÓNS

Investigación, Valorización, Mantemento, Conservación, Consolidación, Restauración, Rehabilitación, Reestruturación parcial, puntual, Ampliación planta e altura, Reconstrución excepcional.

AUTORIZABLES

Cómpre salientar a súa arquitectura de representación, o pórtico e o frontón heráldico, a súa calidade construtiva, a súa integración no conxunto da ETEA e o potencial para acoller novos usos.

POSTA EN VALOR

LOCALIZACIÓN

PROVINCIA	PONTEVEDRA
COMARCA COSTEIRA	RÍAS BAIXAS
CONCELLO	VIGO
SECTOR COSTEIRO	RÍA DE VIGO
UNIDADE DE PAISAXE	CHAPELA
PARROQUIA	VIGO
NÚCLEO / LUGAR	OLIVEIRA, A
REFERENCIA CATASTRAL	5464203NG2758N
COORDENADA X	525232,00
COORDENADA Y	4678385,00
ZONA	SERVIDUME

INVENTARIO

Forma parte do conxunto da antiga Escola de Transmisións e Electricidade da Armada (ETEA). Presenta planta rectangular e desenvolve dúas alturas sobre rasante, resoltas mediante muros perimetrais de carga en sillería granítica. A cuberta, a catro augas con tella cerámica plana, mantén a volumetría orixinal. A fachada principal, de composición simétrica, destaca por un pórtico central con tres arcos de medio punto que dan acceso a portas en segundo plano, mentres que no piso superior se dispoñen tres ocos balconados. O conxunto complétase cun frontón central con escudo e pináculos. Os ocos, pequenos e recercados en pedra, contribúen á sobriedade da imaxe arquitectónica. Valor patrimonial, arquitectónico y ambiental.

DESCRIPCIÓN

Inmable de dúas plantas en sillería granítica, cuberta a catro augas e fachada principal con pórtico de tres arcos e balcóns superiores. Mantén frontón central con escudo e pináculos.

EDIFICACIÓN

Ocupa unha parcela litoral inserida no antigo recinto da ETEA, cunha superficie pavimentada e libre de construcións auxiliares. Acceso rodado e peonil dende a praza de beiramar, integrándose no sistema viario interno do ámbito.

PARCELA

O edificio insírese no conxunto patrimonial da antiga ETEA, hoxe en proceso de transformación en campus científico e tecnolóxico. A súa contorna combina espazos libres, viales, áreas edificadas e contacto directo coa ría de Vigo.

ENTORNO

O edificio insírese no conxunto patrimonial da antiga ETEA, hoxe en proceso de transformación en campus científico e tecnolóxico. A súa contorna combina espazos libres, viales, áreas edificadas e contacto directo coa ría de Vigo.

VALORES




DELIMITACIÓN / CONTORNO DE PROTECCIÓN

ORTOFOTOGRAFÍA PNOA 2023

Escala: 1:2.000

Escala: 1:5.000

IMAXES





DATOS IDENTIFICATIVOS

CLASIFICACIÓN	CATÁLOGO DO P.C
CATEGORÍA	MONUMENTO
PLANEAMIENTO	PLAN XERAL DE ORDENACIÓN MUNICIPAL
FICHA	A_171
TIPO	ARQUITECTÓNICO
ELEMENTO	FARO
NIVEL DE PROTECCIÓN	INTEGRAL
GRADO DE CONSERVACIÓN	ÓPTIMO
USOS ORIXINAIS	INDUSTRIAL
GLOBAL	INFRAESTRUTURAS COMUNICACIÓN
DETALLADO	

ACTUACIÓNS

Investigación, Valorización, Mantemento, Conservación, Consolidación, Restauración, Rehabilitación, Ampliación solo en planta, Reconstrucción excepcional

AUTORIZABLES

Debe salientarse a súa continuidade funcional como faro activo, a súa arquitectura, a súa integración paisaxística na ría e o valor simbólico como referencia marítima.

POSTA EN VALOR

LOCALIZACIÓN

PROVINCIA	PONTEVEDRA		
COMARCA COSTEIRA	RÍAS BAIXAS		
CONCELLO	VIGO		
SECTOR COSTEIRO	RÍA DE VIGO		
UNIDADE DE PAISAXE	CHAPELA		
PARROQUIA	VIGO		
NÚCLEO / LUGAR	PUNTA, A		
REFERENCIA CATASTRAL	47843B8NG2748S		
COORDENADA X	524569,00	COORDENADA Y	4678635,00
ZONA	SERVIDUME		

INVENTARIO

O Tamén denominado Faro de Teis, foi construído en 1844 e reformado en 1950, adoptando a configuración actual. Trátase dunha torre de sección cilíndrica executada en formigón e perpiaño, revestida exteriormente con azulexo branco. O basamento, de maior diámetro, actúa como zócolo e acolle o acceso, mentres que o corpo superior, de menor sección, funciona como baliza, coroado pola lanterna metálica acristalada. No punto de transición entre os corpos dispón dun miradoiro circular con antepeito de forxa, ao que se accede por escaleira interior de caracol.

DESCRIPCIÓN

Torre cilíndrica de formigón e perpiaño revestida con azulexo branco, coroada por lanterna metálica acristalada. Dispón de miradoiro circular con antepeito de forxa.

EDIFICACIÓN

Aséntase sobre unha parcela litoral de dominio público marítimo-terrestre, delimitada por peche metálico perimetral. A superficie inmediata, de carácter diáfano, serve de apoio á instalación.

PARCELA

Localízase na Punta da Guía, sobre a ría de Vigo, nun enclave estratéxico de gran valor paisaxístico. A súa presenza constitúe fito visual e referencia xeográfica, integrado en contorna natural costeira.

ENTORNO

Localízase na Punta da Guía, sobre a ría de Vigo, nun enclave estratéxico de gran valor paisaxístico. A súa presenza constitúe fito visual e referencia xeográfica, integrado en contorna natural costeira.

VALORES



DELIMITACIÓN / CONTORNO DE PROTECCIÓN

ORTOFOTOGRAFÍA PNOA 2023

Escala: 1:2.000

Escala: 1:5.000

IMAXES





DATOS IDENTIFICATIVOS

CLASIFICACIÓN	CATÁLOGO DO P.C
CATEGORÍA	MONUMENTO
PLANEAMIENTO	PLAN XERAL DE ORDENACIÓN MUNICIPAL
FICHA	A_038
TIPO	ARQUITECTÓNICO
ELEMENTO	CLUBE Náutico
NIVEL DE PROTECCIÓN	AMBIENTAL
GRADO DE CONSERVACIÓN	ACEPTABLE
USOS ORIXINAIS	DOTACIONAL
GLOBAL	EQ DEPORTIVO
DETALLADO	

ACTUACIÓNS

Investigación, Valorización, Mantemento, Conservación, Consolidación, Restauración, Rehabilitación, Reestruturación, Ampliación

AUTORIZABLES

Debe poñerse en valor a súa relación co mar, a función social como sede deportiva e a súa volumetría, promovendo rehabilitación compatible que respecte a súa tipoloxía e potencie o uso comunitario e a integración paisaxística.

POSTA EN VALOR

LOCALIZACIÓN

PROVINCIA	PONTEVEDRA		
COMARCA COSTEIRA	RÍAS BAIXAS		
CONCELLO	VIGO		
SECTOR COSTEIRO	RÍA DE VIGO		
UNIDADE DE PAISAXE	CHAPELA		
PARROQUIA	VIGO		
NÚCLEO / LUGAR	A PUNTA		
REFERENCIA CATASTRAL	4988901NG2748N		
COORDENADA X	524614,00	COORDENADA Y	4678683,00
ZONA	DOMINIO PÚBLICO MARITIMO TERRESTRE		

INVENTARIO

Trátase dun conxunto de volumes lonxitudinais de diferente altura (planta Baixa e dúas alturas), resoltos con muros de cachotería concertada revocada e pintada e perpiaño no basamento, contorno de ocos e ángulos estruturais do edificio. Cuberta de chapa metálica a dúas augas. Os ocos distribúense de xeito regular, con series de fiestras rectangulares enmarcadas en pedra, destacando a fachada principal pola presenza de tres vans na planta baixa con arcos escarzanos. A imaxe actual mostra alteracións estéticas e grafismos.

DESCRIPCIÓN

Edificación rectangular muros de cachotería revocados e pintados, ocos rítmicos con tres vans na planta Baixa remadados con arcos escarzanos. Carpintarías metálicas e cuberta de chapa a dúas augas, mantén volumetría orixinal.

EDIFICACIÓN

Situada en terreo de servidume marítimo-terrestre, presenta superficie pavimentada, cunha contorna inmediata destinada a actividades náuticas e deportivas, vinculada á accesibilidade peonil do paseo litoral.

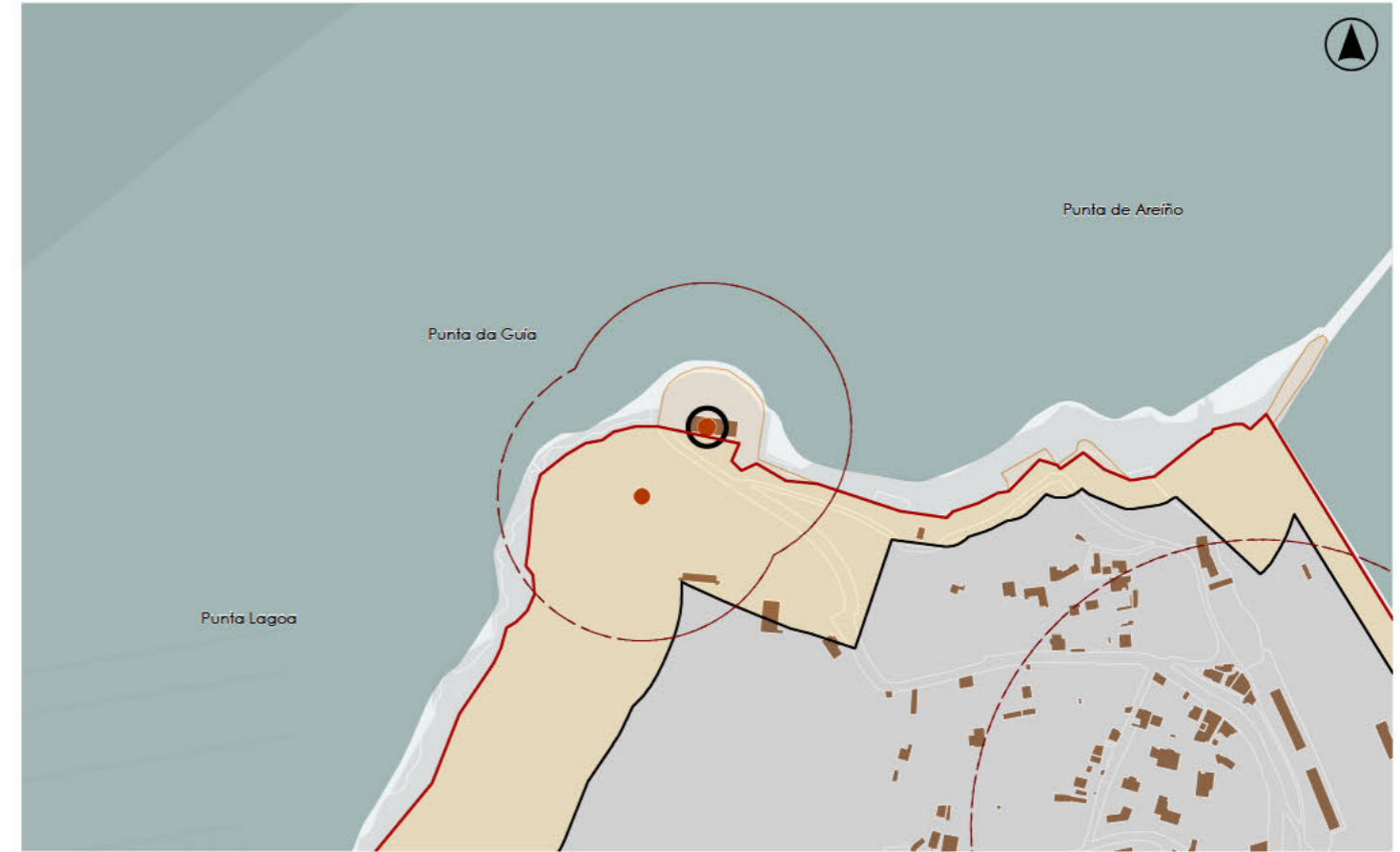
PARCELA

Localízase no barrio mariñeiro de Teis, fronte á ría de Vigo, integrado no percorrido do paseo marítimo e no ámbito da Punta, caracterizado pola relación directa co mar, vistas abertas e actividade social ligada a usos portuarios.

ENTORNO

Localízase no barrio mariñeiro de Teis, fronte á ría de Vigo, integrado no percorrido do paseo marítimo e no ámbito da Punta, caracterizado pola relación directa co mar, vistas abertas e actividade social ligada a usos portuarios.

VALORES




DELIMITACIÓN / CONTORNO DE PROTECCIÓN

ORTOFOTOGRAFÍA PNOA 2023

Escala: 1:2.000

Escala: 1:5.000

IMAXES



CATÁLOGO DE BENS DE VALOR CULTURAL NO LITORAL

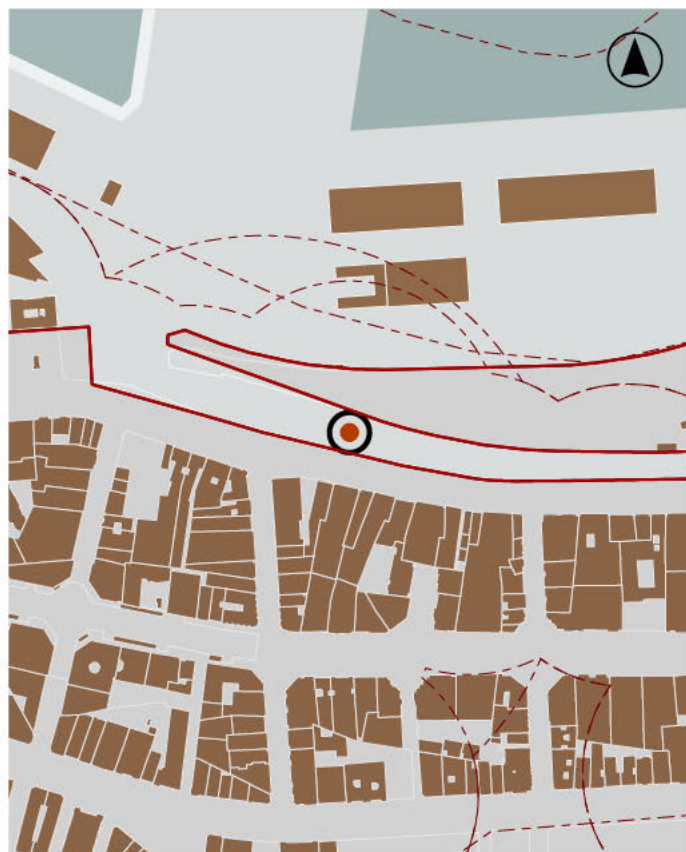


LOCALIZACIÓN


PROVINCIA	PONTEVEDRA
CONCELLO	VIGO
PARROQUIA	VIGO
NÚCLEO / LUGAR	VIGO
REFERENCIA CATASTRAL	3467627NG2736N
523446,00	4676370,00
COORDENADA X	COORDENADA Y

DATOS IDENTIFICATIVOS

ZONA	DOMINIO PÚBLICO MARÍTIMO TERRESTRE
CLASIFICACIÓN	CATÁLOGO DO P.C
CATEGORÍA	MONUMENTO
PE CATÁLOGO COMPLEMENTARIO EDIFICIOS, CONXUNTOS, PLANEAMIENTO	
FICHA	PAX_9
TIPO	ARQUITECTÓNICO
ELEMENTO	XARDÍN
NIVEL DE PROTECCIÓN	AMBIENTAL
GRADO DE CONSERVACIÓN	ACEPTABLE
USOS ORIXINAIS	DOTACIONAL



DELIMITACIÓN / CONTORNO DE PROTECCIÓN



ORTOFOTOGRAFÍA PNOA 2023

1:2.000

Investigación, Valorización, Mantemento, Conservación, Consolidación, Restauración, Rehabilitación, Reestruturación, Ampliación

ACTUACIÓNS



DATOS IDENTIFICATIVOS

CLASIFICACIÓN	CATÁLOGO DO P.C
CATEGORÍA	MONUMENTO
PLANEAMIENTO	PLAN XERAL DE ORDENACIÓN MUNICIPAL
FICHA	A_209
TIPO	ARQUITECTÓNICO
ELEMENTO	EDIFICIO ADMINISTRATIVO
NIVEL DE PROTECCIÓN	AMBIENTAL
GRADO DE CONSERVACIÓN	ÓPTIMO
USOS ORIXINAIS	
GLOBAL	DOTACIONAL
DETALLADO	SERVIZOS PÚBLICOS

ACTUACIÓNS

Investigación, Valorización, Mantemento, Conservación, Consolidación, Restauración, Rehabilitación, Reestruturación, Ampliación.

AUTORIZABLES

Cómpre salientar a súa arquitectura clasicista de posguerra, a súa relevancia como sede da autoridade naval e a súa integración co litoral urbano de Vigo, garantindo conservación e mellora do conxunto pétreo e ornamental.

POSTA EN VALOR

LOCALIZACIÓN

PROVINCIA	PONTEVEDRA		
COMARCA COSTEIRA	RÍAS BAIXAS		
CONCELLO	VIGO		
SECTOR COSTEIRO	RÍA DE VIGO		
UNIDADE DE PAISAXE	VIGO		
PARROQUIA	VIGO		
NÚCLEO / LUGAR	VIGO		
REFERENCIA CATASTRAL	3366201NG2736N		
COORDENADA X	523188,00	COORDENADA Y	4676447,00
ZONA	DOMINIO PÚBLICO MARITIMO TERRESTRE		

INVENTARIO

Inmable de composición clasicista que lembra en grande medida á Alfândega. Proxectado en 1946 e concluído en 1953, de autor descoñecido. A súa volumetría estrutúrase arredor dun corpo central de dous andares, flanqueado por dous volumes laterais de planta rectangular que superan en altura ao corpo principal, xerando unha clara orde axial. O paramento do andar baixo recibe un tratamento almofadado, deixando que os pisos superiores articulen a súa fachada mediante pilastras que pautan o espazo intercaladas entre xanelas. O encalado ornamental diferencia visualmente os pisos superiores do basamento pétreo.

DESCRIPCIÓN

Edificio de marcada simetría, paramentos pétreos no nivel baixo e fachadas superiores enlucidas, estruturadas con pilastras que transmiten orde e monumentalidade.

EDIFICACIÓN

Parcela urbana, de forma regular, sitúase fronte ao bordo litoral, xerando un espazo representativo e aberto cara á cidade. O emprazamento garante visibilidade institucional e conexión coas vías principais da trama consolidada.

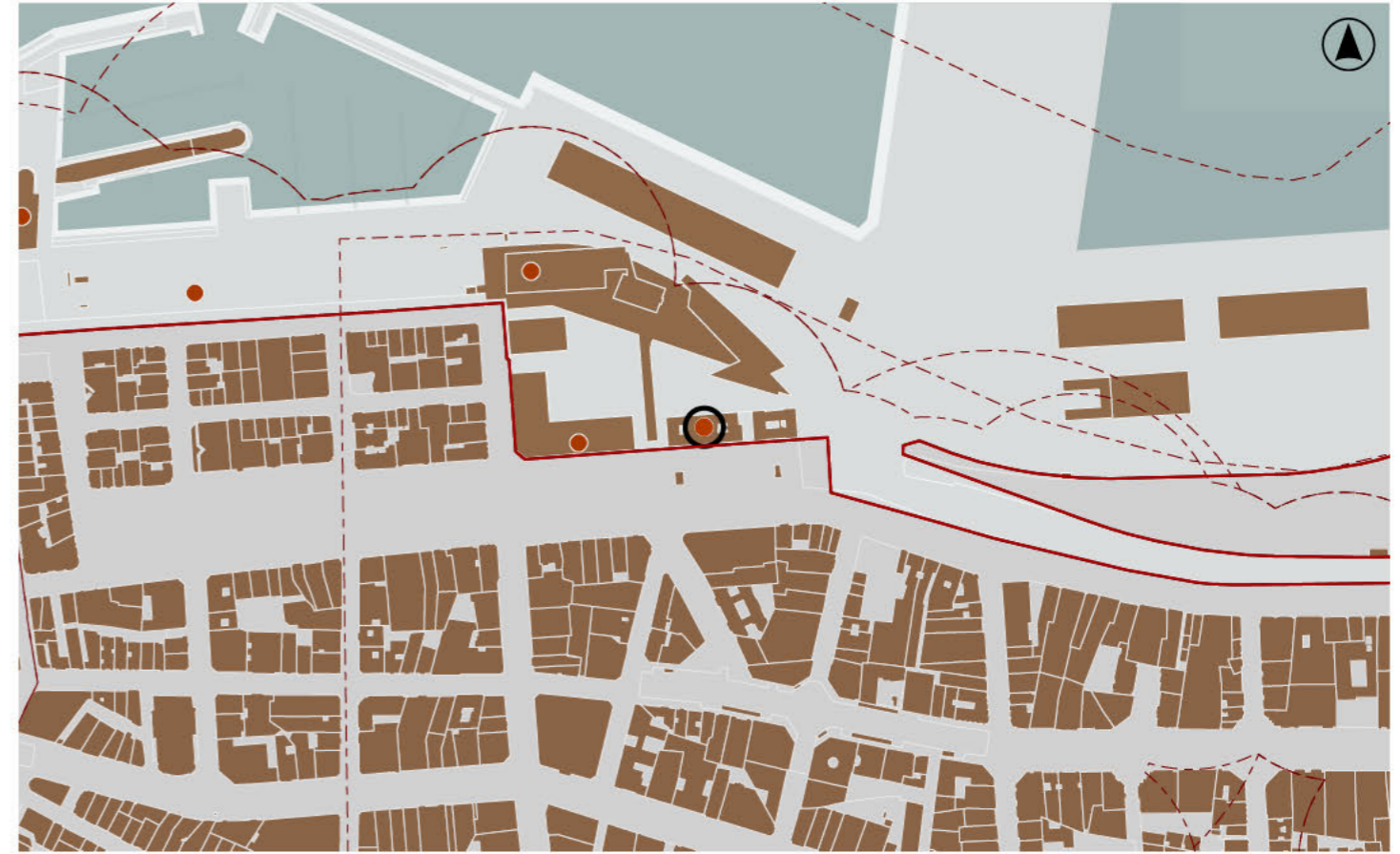
PARCELA

O inmable intégrase nun ámbito urbano consolidado da rúa Areal, en diálogo coa fronte marítima de Vigo. O contorno combina espazos administrativos, portuarios e residenciais, reforzando o valor estratéxico e simbólico do edificio.

ENTORNO

O inmable intégrase nun ámbito urbano consolidado da rúa Areal, en diálogo coa fronte marítima de Vigo. O contorno combina espazos administrativos, portuarios e residenciais, reforzando o valor estratéxico e simbólico do edificio.

VALORES




DELIMITACIÓN / CONTORNO DE PROTECCIÓN

ORTOFOTOGRAFÍA PNOA 2023

Escala: 1:2.000

Escala: 1:5.000

IMAXES





DATOS IDENTIFICATIVOS

CLASIFICACIÓN: CATÁLOGO DO P.C

CATEGORÍA: MONUMENTO

PLANEAMIENTO: PLAN XERAL DE ORDENACIÓN MUNICIPAL

FICHA: A_210

TIPO: ARQUITECTÓNICO

ELEMENTO: ADUANA

NIVEL DE PROTECCIÓN: ESTRUTURAL

GRADO DE CONSERVACIÓN: ÓPTIMO

USOS ORIXINAIS

GLOBAL: DOTACIONAL

DETALLADO: SERVIZOS PÚBLICOS

ACTUACIÓNS

AUTORIZABLES

Debe poñerse en valor a súa monumentalidade, a orde compositiva das fachadas, os elementos ornamentais pétreos e a súa integración co tecido urbano-portuario, testemuñando a relevancia aduaneira viguesa.

POSTA EN VALOR

LOCALIZACIÓN

PROVINCIA	PONTEVEDRA
COMARCA COSTEIRA	RÍAS BAIXAS
CONCELLO	VIGO
SECTOR COSTEIRO	RÍA DE VIGO
UNIDADE DE PAISAXE	VIGO
PARROQUIA	VIGO
NÚCLEO / LUGAR	VIGO
REFERENCIA CATASTRAL	3266201NG2736N
COORDENADA X	523101,00
COORDENADA Y	4676436,00
ZONA	DOMINIO PÚBLICO MARITIMO TERRESTRE

INVENTARIO

Inmobe construído a mediados do século XX que responde a unha linguaxe arquitectónica de carácter institucional, cunha clara tendencia horizontalista, acentuada polo almofadado do andar terreo e polos corpos angulares que elevan a volumetría a tres niveis. O eixo central do conxunto está marcado por tres accesos adxacentes, enfatizados por un edículo semicircular que acolle o escudo oficial. A cuberta a dúas augas, coroada por pináculos, dota á edificación dunha presenza solemne e representativa. Constitúe un exemplo singular de arquitectura administrativa vinculada á actividade portuaria e aduaneira, integrándose no tecido urbano e paisaxístico da fachada marítima viguesa.

DESCRIPCIÓN

Edificio de planta rectangular, articulado en dous niveis máis un terceiro nos corpos angulares. Destaca o tratamento pétreo en almofadado, ocos regulares e cuberta a dúas augas con pináculos ornamentais.

EDIFICACIÓN

Ocupa unha esquina destacada fronte ao paseo marítimo, con perímetro ben definido e acceso directo desde a rúa Areal. A súa disposición permite unha lectura clara da volumetría e da fachada principal cara ao mar.

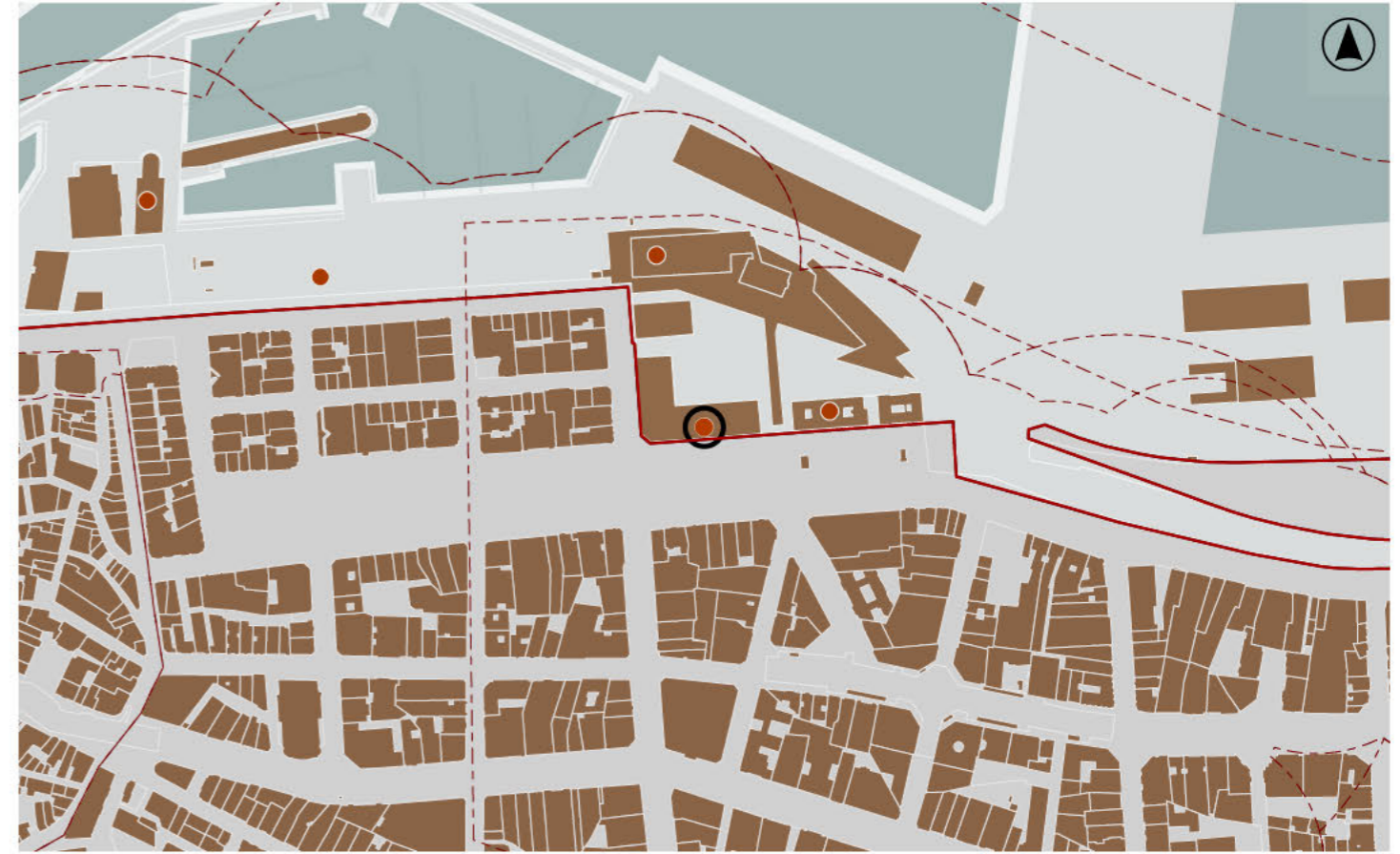
PARCELA

Situado no centro de Vigo, nunha área consolidada e vinculada historicamente á actividade portuaria. O contorno integra edificacións administrativas e residenciais, cunha paisaxe marcada polas Rías Baixas e a fachada marítima

ENTORNO


Situado no centro de Vigo, nunha área consolidada e vinculada historicamente á actividade portuaria. O contorno integra edificacións administrativas e residenciais, cunha paisaxe marcada polas Rías Baixas e a fachada marítima

VALORES



DELIMITACIÓN / CONTORNO DE PROTECCIÓN

ORTOFOTOGRAFÍA PNOA 2023 Escala: 1:2.000



Escala: 1:5.000

IMAXES



DATOS IDENTIFICATIVOS

CLASIFICACIÓN	CATÁLOGO DO P.C
CATEGORÍA	MONUMENTO
PLANEAMIENTO	PLAN XERAL DE ORDENACIÓN MUNICIPAL
FICHA	A_137
TIPO	ARQUITECTÓNICO
ELEMENTO	EDIFICIO ADMINISTRATIVO
NIVEL DE PROTECCIÓN	ESTRUTURAL
GRADO DE CONSERVACIÓN	ÓPTIMO
USOS ORIXINAIS	
GLOBAL	DOTACIONAL
DETALLADO	EQ ADMINISTRATIVO-INSTITUC

ACTUACIÓNS

AUTORIZABLES

Cómpre salientar a súa arquitectura contemporánea, a monumentalidade volumétrica, a resposta climática vidro-pedra e a capacidade de ordenar o espazo público abríndose ao mar como fito urbano da fachada marítima viguesa.

POSTA EN VALOR

LOCALIZACIÓN

PROVINCIA	PONTEVEDRA
COMARCA COSTEIRA	RÍAS BAIXAS
CONCELLO	VIGO
SECTOR COSTEIRO	RÍA DE VIGO
UNIDADE DE PAISAXE	VIGO
PARROQUIA	VIGO
NÚCLEO / LUGAR	VIGO
REFERENCIA CATASTRAL	3267301NG2736N
523068,00	4676555,00
COORDENADA X	COORDENADA Y
ZONA	DOMINIO PÚBLICO MARITIMO TERRESTRE

INVENTARIO

Obra contemporánea proxeitada polos arquitectos Esteve Bonell e Josep María Gil en 1995. Constitúe un fito da arquitectura institucional galega, concibido como unha peza monumental formada por dous volumes prismáticos de distinta escala que desenvolven un mesmo tema formal. As fachadas pregadas, de vidro continuo en ángulo cóncavo e flanqueadas por peches laterais de pedra, reforzan a súa vocación de apertura ao mar e de ordenación do espazo urbano. O conxunto estrutúrase mediante caixas envolventes con cubertas planas, nas que a alternancia de cristal e pedra en celosía garante unha resposta climática idónea para o contexto atlántico. A súa posición, en diálogo cos xardíns de Elduayen, define un fondo perspectivo que completa e organiza a fachada marítima de Vigo.

DESCRIPCIÓN

Edificio contemporáneo en dous volumes prismáticos con fachadas pregadas de vidro e pedra. Cubertas planas.

EDIFICACIÓN

Parcela urbana situada na Praza da Estrela, fronte á zona portuaria e aos xardíns de Elduayen. Configúrase como peza estratéxica de relación co mar, cunha disposición que articula percorridos peonís e espazos públicos anexos.

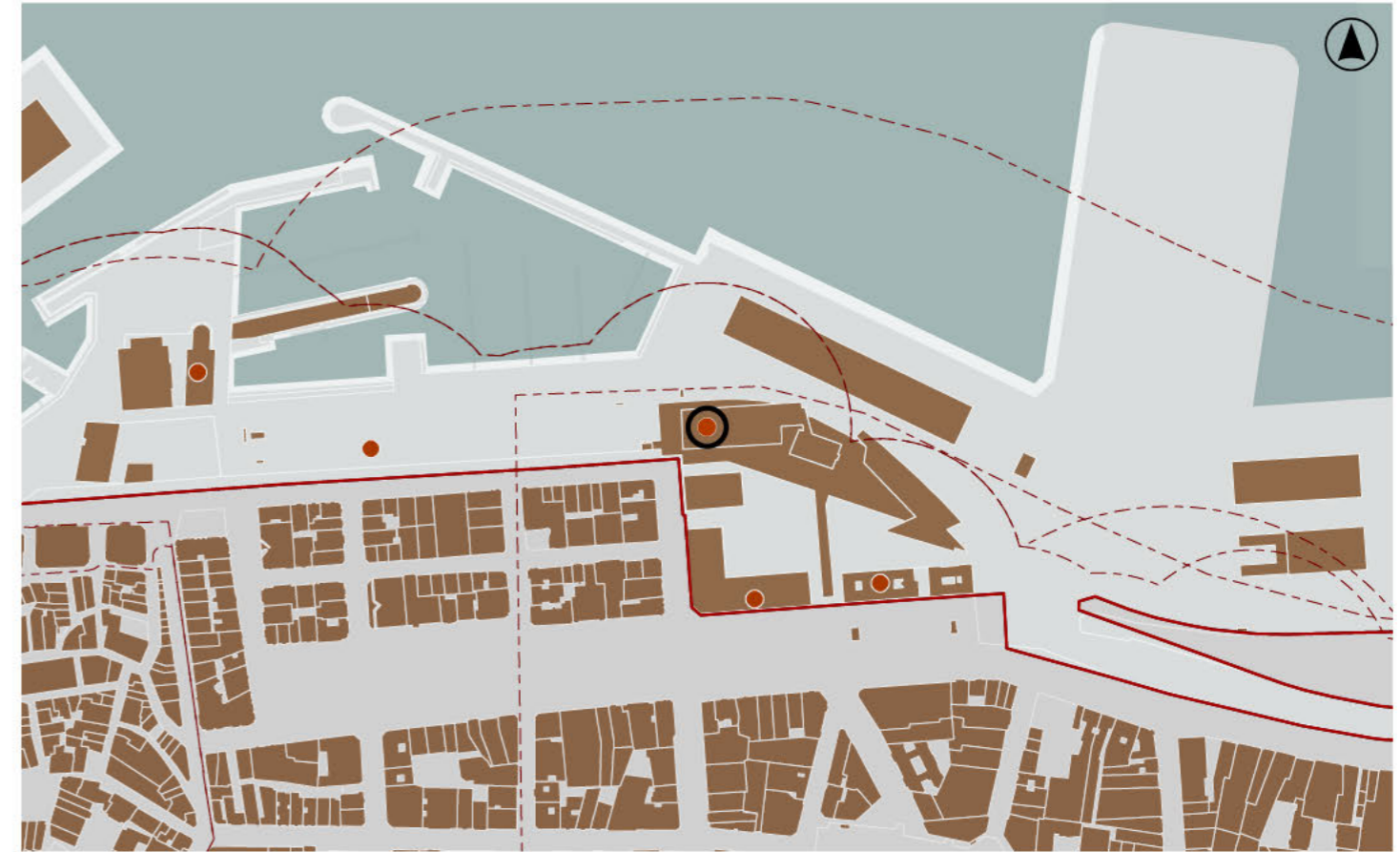
PARCELA

O inmoble insírese nunha contorna urbana consolidada, xunto ao porto e á fachada marítima central. O entorno inclúe xardíns históricos, prazas e edificios institucionais, xerando unha paisaxe urbana de gran representatividade.

ENTORNO

O inmoble insírese nunha contorna urbana consolidada, xunto ao porto e á fachada marítima central. O entorno inclúe xardíns históricos, prazas e edificios institucionais, xerando unha paisaxe urbana de gran representatividade.

VALORES




DELIMITACIÓN / CONTORNO DE PROTECCIÓN

ORTOFOTOGRAFÍA PNOA 2023

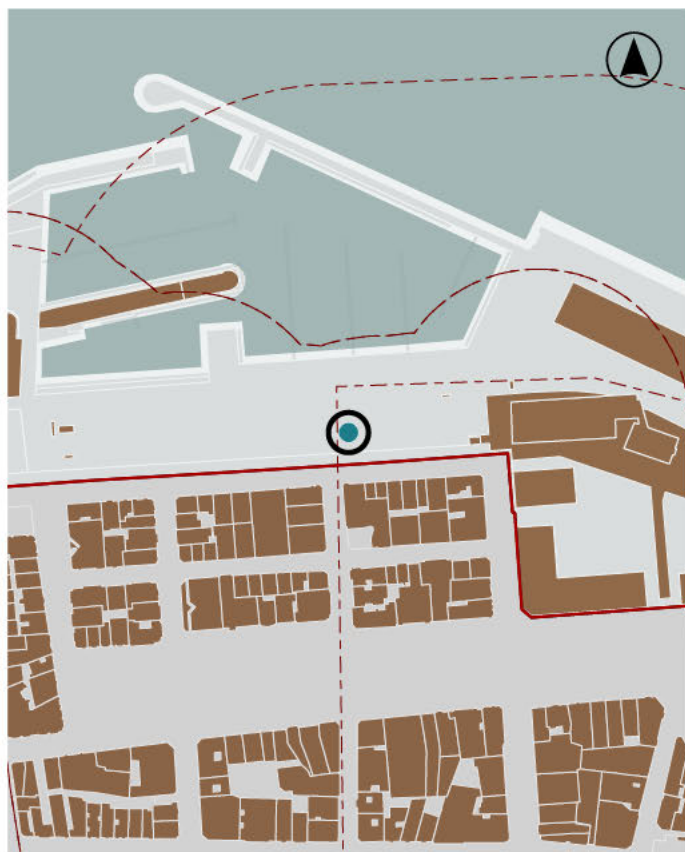
Escala: 1:2.000

Escala: 1:5.000

IMAXES




CATÁLOGO DE BENS DE VALOR CULTURAL NO LITORAL



LOCALIZACIÓN

PROVINCIA	PONTEVEDRA
CONCELLO	VIGO
PARROQUIA	VIGO
NÚCLEO / LUGAR	VIGO
REFERENCIA CATASTRAL	54057A037
522943,00	4676547,00
COORDENADA X	COORDENADA Y

DELIMITACIÓN / CONTORNO DE PROTECCIÓN



DATOS IDENTIFICATIVOS

ZONA	DOMINIO PÚBLICO MARÍTIMO TERRESTRE
CLASIFICACIÓN	CATÁLOGO DO P.C
CATEGORÍA	MONUMENTO
PLANEAMIENTO	PLAN XERAL DE ORDENACIÓN MUNICIPAL
FICHA	0_001
TIPO	ARTÍSTICO
ELEMENTO	ESCULTURA
NIVEL DE PROTECCIÓN	INTEGRAL
GRADO DE CONSERVACIÓN	ACEPTABLE
USOS ORIXINAIS	DOTACIONAL

ORTOFOTOGRAFÍA PNOA 2023

1:2.000

Investigación, Valorización, Mantemento, Conservación, Consolidación, Restauración, Rehabilitación, Ampliación solo en planta, Reconstrución excepcional

ACTUACIÓNS



DATOS IDENTIFICATIVOS

CLASIFICACIÓN	CATÁLOGO DO P.C
CATEGORÍA	MONUMENTO
	PE CATÁLOGO COMPLEMENTARIO EDIFICIOS, CONXUNTOS, PLANEAMIENTO
FICHA	PAX_9
TIPO	ARQUITECTÓNICO
ELEMENTO	XARDÍN
NIVEL DE PROTECCIÓN	AMBIENTAL
GRADO DE CONSERVACIÓN	ACEPTABLE
USOS ORIXINAIS	
GLOBAL	DOTACIONAL
DETALLADO	ESPAZOS LIBRE E ZONA VERDE

ACTUACIÓNS

Investigación, Valorización, Mantemento, Conservación, Consolidación, Restauración, Rehabilitación, Reestruturación, Ampliación

AUTORIZABLES

Cómpre salientar o trazado paisaxístico e o arborado consolidado. Así mesmo, a súa integración paisaxística como elemento de transición entre a cidade e o litoral.

POSTA EN VALOR

LOCALIZACIÓN

PROVINCIA	PONTEVEDRA		
COMARCA COSTEIRA	RÍAS BAIXAS		
CONCELLO	VIGO		
SECTOR COSTEIRO	RÍA DE VIGO		
UNIDADE DE PAISAXE	VIGO		
PARROQUIA	VIGO		
NÚCLEO / LUGAR	VIGO		
REFERENCIA CATASTRAL	3467627NG2736N		
COORDENADA X	522835,00	COORDENADA Y	4676540,00
ZONA	DOMINIO PÚBLICO MARITIMO TERRESTRE		

INVENTARIO

Os Xardíns de Carral e Elduayen constitúen un espazo público urbano de carácter paisaxístico e valor ambiental, situado na contorna central de Vigo, entre o paseo marítimo e a zona histórica. O conxunto organízase mediante camiños pavimentados en lousa natural, bordos de formigón prefabricado e áreas verdes arboradas con especies autóctonas e ornamentais. Dispón de bancos curvos de aceiro e formigón e puntos de iluminación. A súa configuración actual responde á remodelación urbanística da segunda metade do século XX, integrando preexistencias vexetais e novos elementos de mobiliario.

DESCRIPCIÓN

Espazo axardinado. Combina zonas verdes e arboradas con espazos pavimentados e mobiliario urbano.

EDIFICACIÓN

Predio lineal de xeometría irregular, integrada no eixo urbano costeiro. Relación directa co paseo marítimo. Continuidad espacial con outras áreas verdes do centro histórico de Vigo.

PARCELA

Entorno urbano, de alta densidade edificatoria e relevancia histórica. Boa accesibilidade e integración visual co porto e o ensanche. Función de transición entre cidade e litoral.

ENTORNO

Entorno urbano, de alta densidade edificatoria e relevancia histórica. Boa accesibilidade e integración visual co porto e o ensanche. Función de transición entre cidade e litoral.

VALORES




DELIMITACIÓN / CONTORNO DE PROTECCIÓN

ORTOFOTOGRAFÍA PNOA 2023

Escala: 1:2.000

Escala: 1:5.000

IMAXES





DATOS IDENTIFICATIVOS

CLASIFICACIÓN	CATÁLOGO DO P.C
CATEGORÍA	MONUMENTO
PLANEAMIENTO	PLAN XERAL DE ORDENACIÓN URBANA
FICHA	A_058
TIPO	ARQUITECTÓNICO
ELEMENTO	CLUBE NÁUTICO
NIVEL DE PROTECCIÓN	ESTRUTURAL
GRADO DE CONSERVACIÓN	ACEPTABLE
USOS ORIXINAIS	
GLOBAL	DOTACIONAL
DETALLADO	EQ DEPORTIVO

ACTUACIÓNS

AUTORIZABLES

Debe poñerse en valor a súa linguaxe racionalista, a evocación náutica de transatlántico, os ocos circulares, terrazas e ventanais, así como a súa significación cultural como símbolo marítimo-deportivo da cidade de Vigo.

POSTA EN VALOR

LOCALIZACIÓN

PROVINCIA	PONTEVEDRA		
COMARCA COSTEIRA	RÍAS BAIXAS		
CONCELLO	VIGO		
SECTOR COSTEIRO	RÍA DE VIGO		
UNIDADE DE PAISAXE	VIGO		
PARROQUIA	VIGO		
NÚCLEO / LUGAR	VIGO		
REFERENCIA CATASTRAL	2867201NG2726N		
COORDENADA X	522715,00	COORDENADA Y	4676593,00
ZONA	DOMINIO PÚBLICO MARITIMO TERRESTRE		

INVENTARIO

Obra de Francisco Castro Represas no ano 1944 que constitúe un dos fitos máis destacados da arquitectura racionalista na cidade. O inmoble responde á estética de inspiración náutica, evocando as formas aerodinámicas dun transatlántico, coas súas liñas curvas, terrazas abertas e ventanais corridos. A disposición volumétrica en superposición de plantas, os ocos circulares tipo olo de boi e as escaleiras exteriores consolidan esta imaxe innovadora, pensada como un barco ancorado no peirao. A integración de amplas terrazas responde á funcionalidade deportiva, permitindo a contemplación das competicións marítimas. Aínda que as posteriores ampliacións e recheos modificaron parcialmente a súa percepción orixinal, o edificio conserva hoxe os valores esenciais do movemento racionalista.

DESCRIPCIÓN

Edificio racionalista de 1944 que simula un barco varado, con terrazas abertas, ocos circulares e ventanais corridos. A volumetría en pranchas horizontais define a súa linguaxe moderna e funcional, vinculada á náutica deportiva.

EDIFICACIÓN

Situada en primeira liña marítima sobre o recheo portuario. A súa posición privilexiada articula a fachada náutica da cidade e garante a relación directa coas actividades do porto.

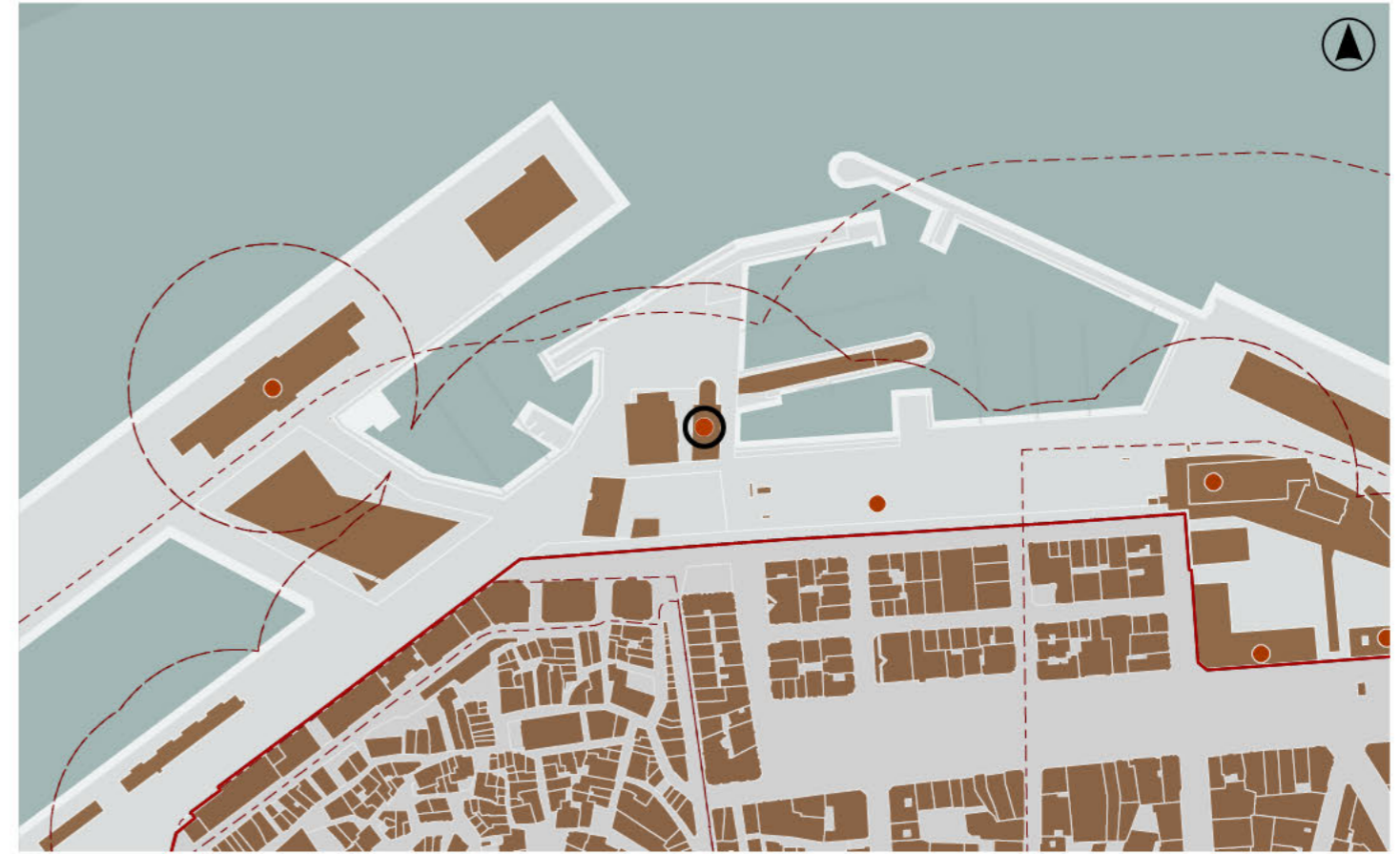
PARCELA

Atópase no centro urbano, formando parte da fachada marítima de Vigo. O entorno combina espazos públicos abertos, portos deportivos e edificios institucionais, xerando unha imaxe urbana representativa e dinámica.

ENTORNO

Atópase no centro urbano, formando parte da fachada marítima de Vigo. O entorno combina espazos públicos abertos, portos deportivos e edificios institucionais, xerando unha imaxe urbana representativa e dinámica.

VALORES




DELIMITACIÓN / CONTORNO DE PROTECCIÓN

ORTOFOTOGRAFÍA PNOA 2023

Escala: 1:2.000

Escala: 1:5.000

IMAXES





DATOS IDENTIFICATIVOS

CLASIFICACIÓN: CATÁLOGO DO P.C

CATEGORÍA: MONUMENTO

PLANEAMIENTO: PLAN XERAL DE ORDENACIÓN MUNICIPAL

FICHA: A_043

TIPO: ARQUITECTÓNICO

ELEMENTO: ESTACIÓN MARÍTIMA

NIVEL DE PROTECCIÓN: AMBIENTAL

GRADO DE CONSERVACIÓN: ÓPTIMO

USOS ORIXINAIS

GLOBAL: DOTACIONAL

DETALLADO: SERVIZOS PÚBLICOS

ACTUACIÓNS

Investigación, Valorización, Mantemento, Conservación, Consolidación, Restauración, Rehabilitación, Reestruturación, Ampliación

AUTORIZABLES

Debe poñerse en valor a súa monumentalidade en granito, a orde volumétrica, os soportais e relevos escultóricos, así como a súa función histórica e actual como infraestrutura emblemática da fachada marítima de Vigo.

POSTA EN VALOR

LOCALIZACIÓN

PROVINCIA: PONTEVEDRA
COMARCA COSTEIRA: RÍAS BAIXAS
CONCELLO: VIGO
SECTOR COSTEIRO: RÍA DE VIGO
UNIDADE DE PAISAXE: VIGO
PARROQUIA: VIGO
NÚCLEO / LUGAR: VIGO
REFERENCIA CATASTRAL: 2867208NG2726N
COORDENADA X: 522416,00
COORDENADA Y: 4676620,00
ZONA: DOMINIO PÚBLICO MARITIMO TERRESTRE

INVENTARIO

Proxectado entre 1951 e 1957 polo enxeñeiro Manuel Espárrago, xurdiu para satisfacer a necesidade de ofrecer servizos ao tráfico de transatlánticos. O edificio, configúrase mediante tres volumes cúbicos que delimitan os pavillóns intermedios, resolvendo un conxunto horizontal e de forte monumentalidade. O corpo central, ao que se accede a través dunha escalinata, contén un amplo vestíbulo distribuidor conectado a galerías e servizos. A fachada principal, realizada en granito, engalánase con relevos alusivos á actividade marítima, mentres que a continuidade espacial, garántese por un corredor porticado con piares macizos. A súa execución en pedra acentúa a austeridade e rotundidade propias da arquitectura autárquica, ao tempo que reforza a súa vocación institucional.

DESCRIPCIÓN

Inmable ecléctico de posguerra, composto por tres volumes cúbicos en granito con corredor porticado e relevos escultóricos. Destaca pola monumentalidade, horizontalidade e linguaxe austera propia da arquitectura autárquica.

EDIFICACIÓN

Érixese nunha ampla parcela portuaria, fronte ao mar e en contacto directo cos peiraos de cruceiros. A súa implantación garante funcionalidade loxística e relación visual coa fachada urbana e co espazo público inmediato.

PARCELA

Situado no Porto de Vigo, en pleno centro urbano, integra a fachada marítima cunha contorna de prazas, accesos viarios e infraestruturas náuticas. Constitúe unha peza clave na paisaxe urbana e portuaria viguesa contemporánea.

ENTORNO

Situado no Porto de Vigo, en pleno centro urbano, integra a fachada marítima cunha contorna de prazas, accesos viarios e infraestruturas náuticas. Constitúe unha peza clave na paisaxe urbana e portuaria viguesa contemporánea.

VALORES



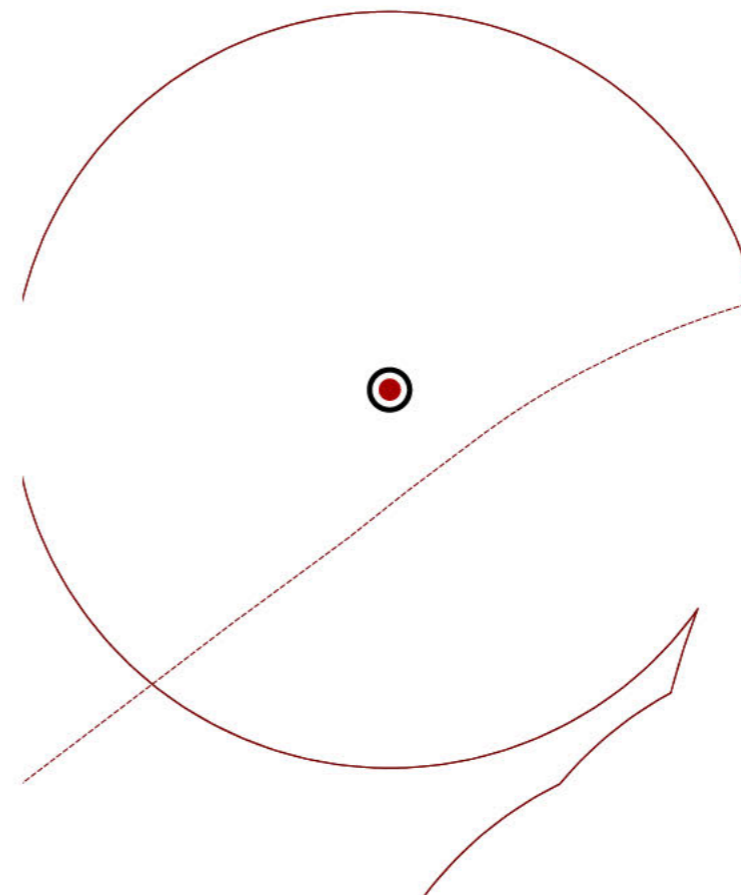
DELIMITACIÓN / CONTORNO DE PROTECCIÓN

ORTOFOTOGRAFÍA PNOA 2023

Escala: 1:2.000

Escala: 1:5.000

IMAXES





DATOS IDENTIFICATIVOS

CLASIFICACIÓN CATÁLOGO DO P.C

CATEGORÍA MONUMENTO

PLANEAMIENTO PLAN XERAL DE ORDENACIÓN URBANA

FICHA A_039

TIPO ARQUITECTÓNICO

ELEMENTO EDIFICIO ADMINISTRATIVO

NIVEL DE PROTECCIÓN AMBIENTAL

GRADO DE CONSERVACIÓN ÓPTIMO

USOS ORIXINAIS

GLOBAL TERCIARIO

DETALLADO COMERCIAL

ACTUACIÓNS

Investigación, Valorización, Mantemento, Conservación, Consolidación, Restauración, Rehabilitación, Reestruturación, Ampliación

AUTORIZABLES

Cómpre salientar a súa singularidade estilística, a función histórica vinculada á actividade armadora, a calidade construtiva en granito e revoco, así como a súa integración na paisaxe marítima urbana da ría de Vigo.

POSTA EN VALOR

LOCALIZACIÓN

PROVINCIA	PONTEVEDRA
COMARCA COSTEIRA	RÍAS BAIXAS
CONCELLO	VIGO
SECTOR COSTEIRO	RÍA DE VIGO
UNIDADE DE PAISAXE	VIGO
PARROQUIA	VIGO
NÚCLEO / LUGAR	POUSAFOLÉS
REFERENCIA CATASTRAL	2160510NG2726S
COORDENADA X	522067,00
COORDENADA Y	4675886,00
ZONA	DOMINIO PÚBLICO MARITIMO TERRESTRE

INVENTARIO

O inmoble eríxese en 1947 sobre proxecto do enxeñeiro Eduardo Cabello. Trátase dun conxunto de dous bloques de tres alturas (B+2), de estilo ecléctico con trazas neobarrocas, que recollen influencias da arquitectura galeguista do período de posguerra. Presenta un acusado horizontalismo, reforzado polo soportal continuo da planta baixa, concibida para usos comerciais vinculados ao sector marítimo. Os dous andares superiores destináronse a oficinas dos armadores, con fachadas resoltas mediante franxas horizontais revocadas en contraste co granito. O primeiro andar destaca polas grandes xanelas con antepeito continuo, mentres que o último reduce a dimensión dos ocos, conferindo maior protagonismo aos paramentos pétreos.

DESCRIPCIÓN

Conxunto de dous bloques de tres alturas. Destaca o soportal continuo e a articulación horizontal das fachadas en granito e revoco. Este remátase mediante un pretil de coroación opaco pautado por pináculos rematados en bóla.

EDIFICACIÓN

Situada na fachada marítima de Vigo, responde a unha trama urbana consolidada e intensamente antropizada. O predio artículase linealmente sobre a Avenida de Beiramar, cunha volumetría compacta.

PARCELA

Insírese na área portuaria e litoral urbano da ría de Vigo, cunha paisaxe costeira densamente construída. Combina infraestruturas marítimas, equipamentos e edificacións representativas da actividade económica da cidade.

ENTORNO

Insírese na área portuaria e litoral urbano da ría de Vigo, cunha paisaxe costeira densamente construída. Combina infraestruturas marítimas, equipamentos e edificacións representativas da actividade económica da cidade.

VALORES




DELIMITACIÓN / CONTORNO DE PROTECCIÓN

ORTOFOTOGRAFÍA PNOA 2023 Escala: 1:2.000

Escala: 1 5 000

IMAXES





DATOS IDENTIFICATIVOS

CLASIFICACIÓN	CATÁLOGO DO P.C
CATEGORÍA	MONUMENTO
PLANEAMIENTO	PLAN XERAL DE ORDENACIÓN MUNICIPAL
FICHA	A_112
TIPO	ARQUITECTÓNICO
ELEMENTO	INSTITUTO
NIVEL DE PROTECCIÓN	ESTRUTURAL
GRADO DE CONSERVACIÓN	ÓPTIMO
USOS ORIXINAIS	
GLOBAL	DOTACIONAL
DETALLADO	EQ EDUCATIVO

ACTUACIÓNS

AUTORIZABLES

Debe poñerse en valor a súa singularidade tipolóxica, a disposición dos ocos, o racionalismo construtivo e a relevancia histórica como centro docente especializado, preservando a súa identidade arquitectónica.

POSTA EN VALOR

LOCALIZACIÓN

PROVINCIA	PONTEVEDRA
COMARCA COSTEIRA	RÍAS BAIXAS
CONCELLO	VIGO
SECTOR COSTEIRO	RÍA DE VIGO
UNIDADE DE PAISAXE	VIGO
PARROQUIA	VIGO
NÚCLEO / LUGAR	POUSAFOLÉS
REFERENCIA CATASTRAL	2057905NG2725N
521982,00	4675668,00
COORDENADA X	COORDENADA Y
ZONA	DOMINIO PÚBLICO MARITIMO TERRESTRE

INVENTARIO

Érixese en 1963 como edificio docente. Foi proxectado polos arquitectos Luis Laorga Gutiérrez e José López Zanón, adoptando unha linguaxe funcionalista próxima ao racionalismo. A súa configuración baséase en tres volumes rectangulares de altura disímil, con dous e cinco plantas respectivamente, unidos por pasarelas e articulados nun conxunto horizontal. A construción en ladrillo e cemento, desprovista de ornamentación, responde á prioridade funcional, acentuada pola disposición de ocos lineais que garantizan iluminación natural, salvo o bloque central, con grandes ventarais superiores. A cuberta plana reforza a austeridade formal. A súa tipoloxía construtiva e o deseño volumétrico fan deste inmoble unha peza única en Vigo, recoñecida como arquitectura contemporánea de valor patrimonial.

DESCRIPCIÓN

Edificio composto por tres bloques rectangulares de altura desigual, con linguaxe funcionalista. Estrutura en ladrillo e cemento, cuberta plana e ocos lineais que enfatizan o carácter racionalista e horizontal do conxunto.

EDIFICACIÓN

Situada fronte á ría de Vigo acolle os volumes simples e compactos, articulados en paralelo á avenida principal, garantindo funcionalidade e accesibilidade.

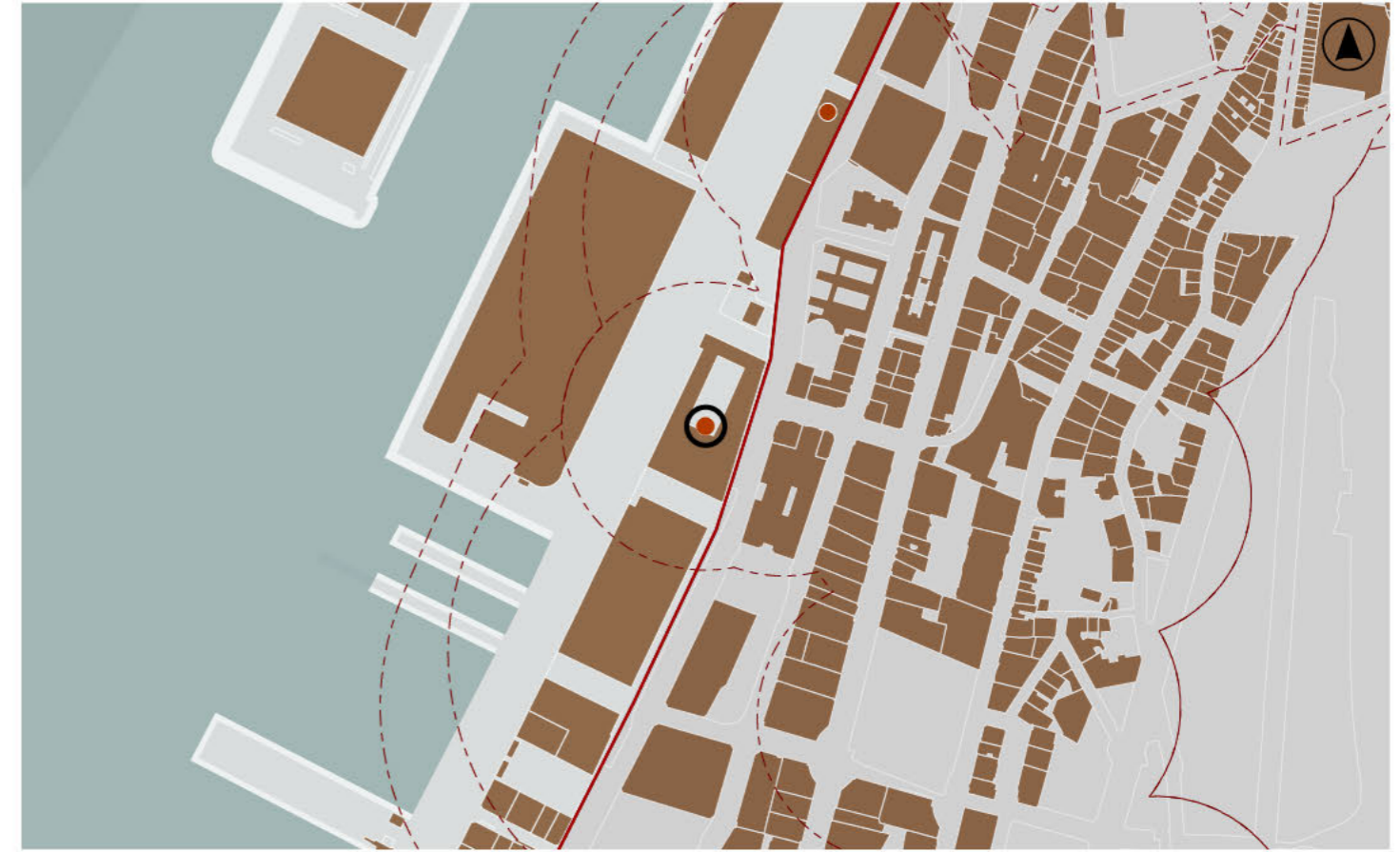
PARCELA

Correspóndese coa fachada litoral urbana de Beiramar, caracterizada pola presenza de equipamentos portuarios, vías de comunicación e usos terciarios. O inmoble forma parte dun tecido urbano consolidado.

ENTORNO

Correspóndese coa fachada litoral urbana de Beiramar, caracterizada pola presenza de equipamentos portuarios, vías de comunicación e usos terciarios. O inmoble forma parte dun tecido urbano consolidado.

VALORES




DELIMITACIÓN / CONTORNO DE PROTECCIÓN

ORTOFOTOGRAFÍA PNOA 2023

Escala: 1:2.000

Escala: 1 5 000

IMAXES





DATOS IDENTIFICATIVOS

CLASIFICACIÓN CATÁLOGO DO P.C

CATEGORÍA MONUMENTO

PLAN ESPECIAL DE PROTECCION E REFORMA INTERIOR DE BOUZAS PLANEAMIENTO

FICHA 40

TIPO ARQUITECTÓNICO

ELEMENTO EDIFICIO RESIDENCIAL

NIVEL DE PROTECCIÓN AMBIENTAL

GRADO DE CONSERVACIÓN ÓPTIMO

USOS ORIXINAIS

GLOBAL RESIDENCIAL

DETALLADO RESIDENCIAL UNIFAMILIAR

ACTUACIÓNS

Investigación, Valorización, Mantemento, Conservación, Consolidación, Restauración, Rehabilitación, Reestruturación, Ampliación

AUTORIZABLES

Cómpre resaltar a súa volumetría singular, o soportal con arcos, os ocos moldurados e a torre miradoiro. Así como a súa relevancia histórica como antiga casa reitoral integrada no núcleo tradicional de Bouzas.

POSTA EN VALOR

LOCALIZACIÓN

PROVINCIA	PONTEVEDRA
COMARCA COSTEIRA	RÍAS BAIXAS
CONCELLO	VIGO
SECTOR COSTEIRO	RÍA DE VIGO
UNIDADE DE PAISAXE	VIGO
PARROQUIA	VIGO
NÚCLEO / LUGAR	BOUZAS
REFERENCIA CATASTRAL	0451617NG2705S
520320,00	4674941,00
COORDENADA X	COORDENADA Y
ZONA	SERVIDUME

INVENTARIO

A Casa Reitoral de Bouzas foi proxectada en 1946 polo arquitecto Enrique Álvarez Sala. Edificación de estilo rexionalista, con marcada presenza volumétrica, que combina paños de pedra granítica con superficies encaladas, xerando un contraste cromático característico. O inmoble organiza a súa fachada principal cara ao adro da igrexa, incorporando un soportal de arcos de medio punto sustentados por columnas pétreas. Na parte superior destaca unha torre miradoiro e ocos dispostos irregularmente, enriquecidos con molduras decorativas que acentúan o seu carácter pintoresco. A cuberta a dúas augas con tella curva e a presenza de balcóns en ferro forxado completan unha imaxe representativa da arquitectura residencial culta de posguerra, perfectamente integrada no núcleo histórico de Bouzas.

DESCRIPCIÓN

Edificio de estilo rexionalista, con torre e soportal con arcos orientados ao adro da igrexa de Bouzas. Combina pedra granítica e paramentos encalados, con ocos irregulares e moldurados, cuberta a dúas augas e balcóns de ferro.

EDIFICACIÓN

O inmoble ocupa posición fronte á igrexa parroquial, delimitando un espazo de transición co adro, reforzando a súa presenza simbólica e representativa no lugar.

PARCELA

Insírese no núcleo histórico de Bouzas, fronte á igrexa parroquial e en contacto directo co paseo marítimo e a praia. O entorno combina valores patrimoniais e paisaxísticos, configurando un conxunto urbano de forte identidade.

ENTORNO

Insírese no núcleo histórico de Bouzas, fronte á igrexa parroquial e en contacto directo co paseo marítimo e a praia. O entorno combina valores patrimoniais e paisaxísticos, configurando un conxunto urbano de forte identidade.

VALORES




DELIMITACIÓN / CONTORNO DE PROTECCIÓN

ORTOFOTOGRAFÍA PNOA 2023

Escala: 1:2.000

Escala: 1:5.000

IMAXES





DATOS IDENTIFICATIVOS

CLASIFICACIÓN CATÁLOGO DO P.C

CATEGORÍA MONUMENTO

PLAN ESPECIAL DE PROTECCIÓN E REFORMA INTERIOR DE BOUZAS PLANEAMIENTO

FICHA 32

TIPO ARQUITECTÓNICO

ELEMENTO EDIFICIO RESIDENCIAL

NIVEL DE PROTECCIÓN AMBIENTAL

GRADO DE CONSERVACIÓN DEFICIENTE

USOS ORIXINAIS

GLOBAL RESIDENCIAL

DETALLADO RESIDENCIAL UNIFAMILIAR

ACTUACIÓNS

Investigación, Valorización, Mantemento, Conservación, Consolidación, Restauración, Rehabilitación, Reestruturación, Ampliación

AUTORIZABLES

Poñerase en valor a integración da edificación no tecido histórico de Bouzas, a súa fábrica de pedra tradicional e a súa tipoloxía, promovendo actuacións de conservación e rehabilitación que restitúan a súa autenticidade.

POSTA EN VALOR

79_017
CÓDIGO INVENTARIO

CASA NA RÚA REIS 5
DENOMINACIÓN

LOCALIZACIÓN

PROVINCIA	PONTEVEDRA
COMARCA COSTEIRA	RÍAS BAIXAS
CONCELLO	VIGO
SECTOR COSTEIRO	RÍA DE VIGO
UNIDADE DE PAISAXE	VIGO
PARROQUIA	VIGO
NÚCLEO / LUGAR	BOUZAS
REFERENCIA CATASTRAL	0450204NG2705S
520307,00	4674914,00
COORDENADA X	COORDENADA Y
ZONA	SERVIDUME

INVENTARIO

Edificación residencial tradicional de dúas plantas, anterior a 1900, no núcleo histórico de Bouzas. Adáptase á topografía, conformando parte da fronte edificada que vertebra o espazo urbano vinculado á praia. A construción presenta fábrica de cachotería granítica, ocos proporcionados en ambas plantas con carpintería enrasada e dotados de tornachuvias, mantendo así elementos característicos da tipoloxía local. A cuberta é a dúas augas con tella curva cerámica, se ben modificada en actuacións posteriores. O inmore sufríu alteracións relevantes, como o peche dalgúns ocos e a substitución da cuberta. O grao de conservación é deficiente, presentando deterioros que afectan á percepción e ao uso, mais conserva valor ambiental e patrimonial como parte integrante do tecido histórico.

DESCRIPCIÓN

Edificación de dúas plantas, con fábrica de pedra, ocos enrasados e tornachuvias. Conserva trazas tipolóxicas tradicionais, aínda que presenta alteracións volumétricas e de cuberta que modificaron a súa composición inicial.

EDIFICACIÓN

Predio encaixado na trama urbana consolidada, en contacto directo coa fronte marítima de Bouzas. A reducida dimensión e proporción reflicten a estrutura parcelaria histórica.

PARCELA

Sitúase na fachada litoral de Bouzas, en contexto de edificacións tradicionais, algunhas rehabilitadas. A súa posición reforza a continuidade volumétrica e o carácter histórico do conxunto urbano costeiro da ría de Vigo.

ENTORNO


Sitúase na fachada litoral de Bouzas, en contexto de edificacións tradicionais, algunhas rehabilitadas. A súa posición reforza a continuidade volumétrica e o carácter histórico do conxunto urbano costeiro da ría de Vigo.

VALORES



DELIMITACIÓN / CONTORNO DE PROTECCIÓN

ORTOFOTOGRAFÍA PNOA 2023 Escala: 1:2.000



Escala: 1:5.000

IMAXES



DATOS IDENTIFICATIVOS

CLASIFICACIÓN: CATÁLOGO DO P.C.

CATEGORÍA: MONUMENTO

PLANEAMIENTO: PLAN ESPECIAL DE PROTECCIÓN E REFORMA INTERIOR DE BOUZAS

FICHA: 34

TIPO: ARQUITECTÓNICO

ELEMENTO: EDIFICIO RESIDENCIAL

NIVEL DE PROTECCIÓN: AMBIENTAL

GRADO DE CONSERVACIÓN: ÓPTIMO

USOS ORIXINAIS

GLOBAL: RESIDENCIAL

DETALLADO: RESIDENCIAL UNIFAMILIAR

ACTUACIÓNS

Investigación, Valorización, Mantemento, Conservación, Consolidación, Restauración, Rehabilitación, Reestruturación, Ampliación

AUTORIZABLES

Cómpre resaltar súa boa conservación, a calidade dos materiais pétreos, a composición simétrica e o balcón de ferro. A súa inserción no paseo marítimo de Bouzas suma valor ambiental e reforza a identidade arquitectónica mariñeira.

POSTA EN VALOR

LOCALIZACIÓN

PROVINCIA	PONTEVEDRA
COMARCA COSTEIRA	RÍAS BAIXAS
CONCELLO	VIGO
SECTOR COSTEIRO	RÍA DE VIGO
UNIDADE DE PAISAXE	VIGO
PARROQUIA	VIGO
NÚCLEO / LUGAR	BOUZAS
REFERENCIA CATASTRAL	0450202NG2705S
COORDENADA X	520292,00
COORDENADA Y	4674884,00
ZONA	SERVIDUME

INVENTARIO

Edificación residencial unifamiliar de dúas plantas, construída con anterioridade a 1940, no núcleo histórico de Bouzas. A súa composición formal responde a criterios de orde e simetría, con tres ocós por planta, enmarcados con baquetón granítico e dispostos de xeito regular. Na planta superior destaca o balcón central con antepeito de ferro fundido, que outorga singularidade ao conxunto. Os paramentos exteriores están executados en fábrica de cachotaría e perpiaños, mantendo unha boa calidade construtiva. Cuberta a dúas augas con tella cerámica curva. Constitúe un referente visual no paseo marítimo pola súa harmonía compositiva e integración ambiental.

DESCRIPCIÓN

Casa tradicional de dúas plantas, con composición simétrica de tres ocós con baquetón todos eles. Executada en fábrica de cachotaría e perpiaños. Balcón central de ferro forxado. Boa calidade construtiva e volumetría intacta.

EDIFICACIÓN

Predio inserido na trama urbana consolidada. A reducida dimensión e a proporción da edificación responden á parcelación histórica característica do tecido litoral de Bouzas.

PARCELA

Situada no paseo marítimo de Bouzas, nun contexto heteroxéneo con edificacións de diversa calidade. A súa presenza constitúe un fito pola continuidade volumétrica e pola recuperación de valores tradicionais fronte á Ría de Vigo.

ENTORNO

Situada no paseo marítimo de Bouzas, nun contexto heteroxéneo con edificacións de diversa calidade. A súa presenza constitúe un fito pola continuidade volumétrica e pola recuperación de valores tradicionais fronte á Ría de Vigo.

VALORES




DELIMITACIÓN / CONTORNO DE PROTECCIÓN

ORTOFOTOGRAFÍA PNOA 2023

Escala: 1:2.000

Escala: 1:5 000

IMAGES





DATOS IDENTIFICATIVOS

CLASIFICACIÓN CATÁLOGO DO P.C

CATEGORÍA MONUMENTO

PLAN ESPECIAL DE PROTECCIÓN E REFORMA INTERIOR DE BOUZAS PLANEAMIENTO

FICHA 12

TIPO ARQUITECTÓNICO

ELEMENTO EDIFICIO RESIDENCIAL

NIVEL DE PROTECCIÓN AMBIENTAL

GRADO DE CONSERVACIÓN ALTERADO

USOS ORIXINAIS

GLOBAL RESIDENCIAL

DETALLADO RESIDENCIAL COLECTIVA

ACTUACIÓNS

Investigación, Valorización, Mantemento, Conservación, Consolidación, Restauración, Rehabilitación, Reestruturación, Ampliación

AUTORIZABLES

Cómpre conservar a volumetría, ritmo compositivo da fachada e integración no na paisaxe litoral.

POSTA EN VALOR

LOCALIZACIÓN

PROVINCIA PONTEVEDRA
COMARCA COSTEIRA RÍAS BAIXAS
CONCELLO VIGO
SECTOR COSTEIRO RÍA DE VIGO
UNIDADE DE PAISAXE VIGO
PARROQUIA VIGO
NÚCLEO / LUGAR BOUZAS
REFERENCIA CATASTRAL 0350813NG2705S
COORDENADA X 520213,00
COORDENADA Y 4674793,00
ZONA DOMINIO PÚBLICO MARITIMO TERRESTRE

INVENTARIO

Segundo a descrición da ficha do Catálogo, "trátase dun edificio, anterior a 1940, de dúas plantas cun interesante despece e disposición de ocos, cun estado de conservación mao. En calquera actuación, manterase a fachada e será un referente do deseño do novo". Na actualidade, o edificación está rehabilitada e integrada nun bloque de edificios de cinco alturas de nova construción. Mantén a volumetría e xeometría dos ocos oxiniais. Distinguese da nova edificación pola cor da súa fachada (ocre) e das carpinterías exteriores (verde).

DESCRIPCIÓN

Volumen de planta rectangular e dúas alturas integrado nun bloque de edificios de nova construción de cinco alturas. Mantén a súas características orixinais, destacando na nova edificación polo uso de distintas cores na fachada.

EDIFICACIÓN

Parcela rectangular, de fronte a vía peonil e bordo marítimo, cunha configuración lineal adaptada á aliñación histórica.

PARCELA

Entorno urbano consolidado do núcleo histórico de Bouzas, con bo acceso peonil e integración parcial en ámbito marítimo. Arquitectura heteroxénea con presenza de volumes modernos e tradicionais.

ENTORNO

Entorno urbano consolidado do núcleo histórico de Bouzas, con bo acceso peonil e integración parcial en ámbito marítimo. Arquitectura heteroxénea con presenza de volumes modernos e tradicionais.

VALORES




DELIMITACIÓN / CONTORNO DE PROTECCIÓN

ORTOFOTOGRAFÍA PNOA 2023

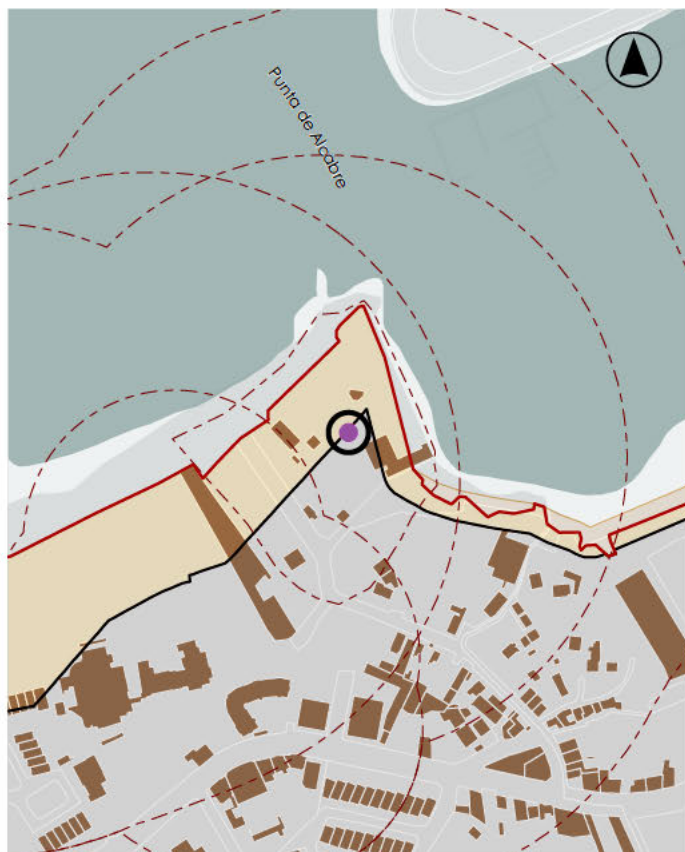
Escala: 1:2.000

Escala: 1:5.000

IMAXES



CATÁLOGO DE BENS DE VALOR CULTURAL NO LITORAL




LOCALIZACIÓN

PROVINCIA	PONTEVEDRA
CONCELLO	VIGO
PARROQUIA	ALCABRE (SANTA BAIÁ)
NÚCLEO / LUGAR	IGREXA, A
REFERENCIA CATASTRAL	54057A076
COORDENADA X	519698,00
COORDENADA Y	4674660,00

DELIMITACIÓN / CONTORNO DE PROTECCIÓN

DATOS IDENTIFICATIVOS

ZONA	SERVIDUME
CLASIFICACIÓN	CATÁLOGO DO P.C
CATEGORÍA	XACEMENTO ARQUEOLÓXICO
PLANEAMIENTO	PLAN XERAL DE ORDENACIÓN MUNICIPAL DE VIGO
FICHA	X_087
TIPO	ARQUEOLÓXICO
ELEMENTO	OTROS
NIVEL DE PROTECCIÓN	ESTRUTURAL
GRADO DE CONSERVACIÓN	MOI DEFICIENTE
USOS ORIXINAIS	SIN USO



ORTOFOTOGRAFÍA PNOA 2023

1:2.000

Investigación, Valorización, Mantemento, Conservación, Consolidación, Restauración, Rehabilitación, Reestruturación parcial, puntual, Ampliación planta e altura, Reconstrución excepcional

ACTUACIÓNS



DATOS IDENTIFICATIVOS

CLASIFICACIÓN: CATÁLOGO DO P.C.

CATEGORÍA: MONUMENTO

PLANEAMIENTO: PLAN ESPECIAL DE REFORMA INTERIOR SENSAT-ALCABRE

FICHA: 1

TIPO: ARQUITECTÓNICO

ELEMENTO: ALAMEDA

NIVEL DE PROTECCIÓN: AMBIENTAL

GRADO DE CONSERVACIÓN: ACEPTABLE

USOS ORIXINAIS

GLOBAL: DOTACIONAL

DETALLADO: ESPAZOS LIBRE E ZONA VERDE

ACTUACIÓN

Investigación, Valorización, Mantemento, Conservación, Consolidación, Restauración, Rehabilitación, Reestruturación, Ampliación

AUTORIZABLES

Recoméndase conservar o volume orixinal, as fábricas pétreas e as carpinterías tradicionais, así como o contexto axardinado. As actuacións deberán centrarse en conservación e mantemento, respectando a autenticidade material.

POSTA EN VALOR

LOCALIZACIÓN

PROVINCIA	PONTEVEDRA
COMARCA COSTEIRA	RÍAS BAIXAS
CONCELLO	VIGO
SECTOR COSTEIRO	RÍA DE VIGO
UNIDADE DE PAISAXE	VIGO
PARROQUIA	ALCABRE (SANTA BAIA)
NÚCLEO / LUGAR	IGREXA, A
REFERENCIA CATASTRAL	9847432NG1794N
COORDENADA X	519583,00
COORDENADA Y	4674588,00
ZONA	SERVIDUME

INVENTARIO

Elemento civil dotacional, concibido orixinalmente como aseo público integrado nun espazo axardinado de uso veciñal e recreativo. A estrutura presenta fábrica mixta de cantería granítica e revestimento enfoscado, con carpinterías de madeira e cuberta de tella curva a dúas augas. A configuración é simétrica, de volume compacto e proporcións contidas, resolta mediante técnicas tradicionais de aparello regular e argamasa de cal. Datable entre finais do século XIX e comezos do XX, insíbese na tipoloxía de arquitectura de servizo vinculada a alamedas urbanas. O estado de conservación é aceptable, con pequenas fisuracións en paramentos, alteracións por humidade capilar e perda puntual de material pétreo en zócalos.

DESCRIPCIÓN

Volume prismático baixo, de planta rectangular e unha altura, con cuberta a dúas augas de tella cerámica curva. Fachadas revocadas en ton ocre, carpinterías de madeira e zócalo de granito.

EDIFICACIÓN

Parcela de xeometría regular e pendente suave, configurada como zona verde axardinada. Delimitación mediante muros baixos e vexetación ornamental. Conexión directa coa edificación a través de escaleiras e sendeiros pavimentados.

PARCELA

Entorno urbano axardinado, con boa accesibilidade peonil e visual. A contorna inmediata mantén coherencia volumétrica e cromática co conxunto histórico. Arborado maduro de cedros e palmeiras.

ENTORNO

Entorno urbano axardinado, con boa accesibilidade peonil e visual. A contorna inmediata mantén coherencia volumétrica e cromática co conxunto histórico. Arborado maduro de cedros e palmeiras.

VALORES




DELIMITACIÓN / CONTORNO DE PROTECCIÓN

ORTOFOTOGRAFÍA PNOA 2023

Escala: 1:2.000

Escala: 1:5.000

IMAXES




CATÁLOGO DE BENS DE VALOR CULTURAL NO LITORAL



LOCALIZACIÓN

PROVINCIA	PONTEVEDRA
CONCELLO	VIGO
PARROQUIA	ALCABRE (SANTA BAIA)
NÚCLEO / LUGAR	ALCABRE
REFERENCIA CATASTRAL	54057A076
519326,00	4674595,00
COORDENADA X	COORDENADA Y

DELIMITACIÓN / CONTORNO DE PROTECCIÓN



DATOS IDENTIFICATIVOS

ZONA	DOMINIO PÚBLICO MARÍTIMO TERRESTRE
CLASIFICACIÓN	CATÁLOGO DO P.C
CATEGORÍA	XACEMENTO ARQUEOLÓXICO
PLANEAMIENTO	
FICHA	
TIPO	ARQUEOLÓXICO
ELEMENTO	ACHADO
NIVEL DE PROTECCIÓN	INTEGRAL
GRADO DE CONSERVACIÓN	SIN DATO
USOS ORIXINAIS	SIN USO

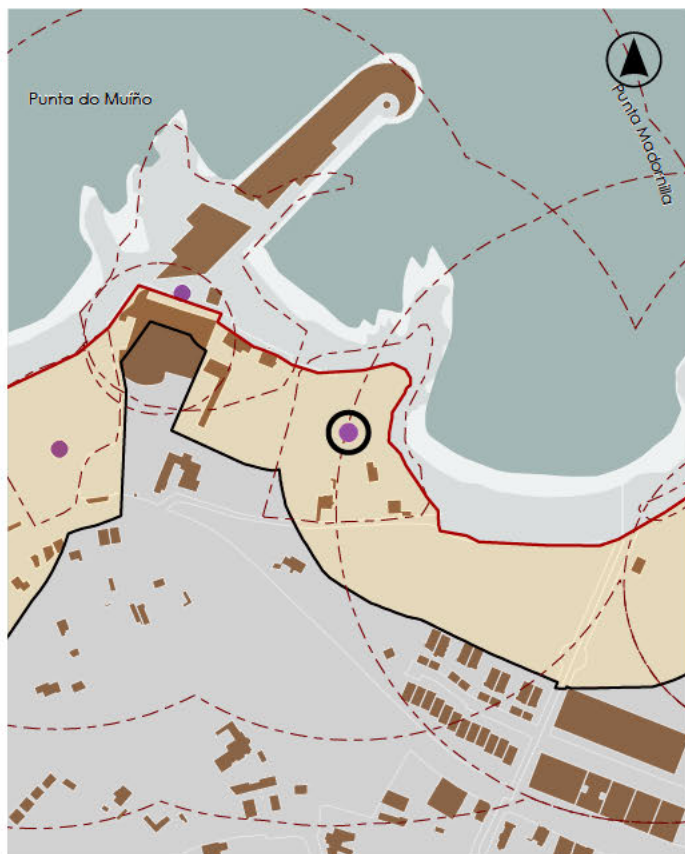
ORTOFOTOGRAFÍA PNOA 2023

1:2.000

Investigación, Valorización, Mantemento, Conservación, Consolidación, Restauración, Rehabilitación, Ampliación solo en planta, Reconstrución excepcional

ACTUACIÓNS

CATÁLOGO DE BENS DE VALOR CULTURAL NO LITORAL



LOCALIZACIÓN

PROVINCIA **PONTEVEDRA**

CONCELLO **VIGO**

PARROQUIA **ALCABRE (SANTA BAIÁ)**

NÚCLEO / LUGAR **MUIÑO DO VENTO, O**

REFERENCIA CATASTRAL **54057A077**

519094,00 **4674624,00**

COORDENADA X **COORDENADA Y**

DATOS IDENTIFICATIVOS

ZONA **SERVIDUME**

CLASIFICACIÓN **CATÁLOGO DO P.C**

CATEGORÍA **SITIO ARQUEOLÓXICO**

PLANEAMIENTO **PLAN XERAL DE ORDENACIÓN MUNICIPAL**

FICHA **X_008**

TIPO **ARQUEOLÓXICO**

ELEMENTO **XACEMENTO ROMANO**

NIVEL DE PROTECCIÓN **INTEGRAL**

GRADO DE CONSERVACIÓN **SIN DATO**

USOS ORIXINAIS **RESIDENCIAL**

DELIMITACIÓN / CONTORNO DE PROTECCIÓN



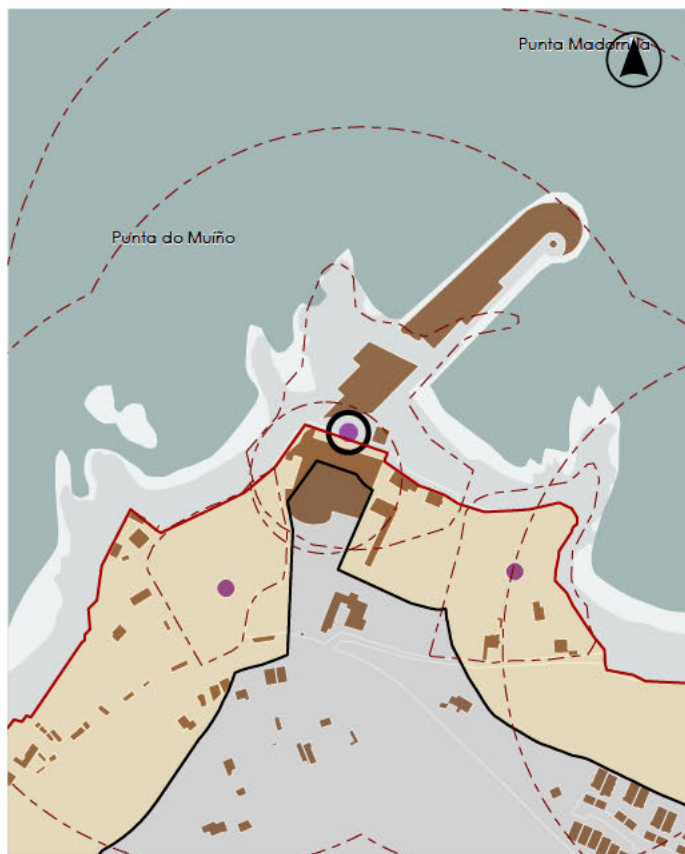
ORTOFOTOGRAFÍA PNOA 2023

1:2.000

Investigación, Valorización, Mantemento, Conservación, Consolidación, Restauración, Rehabilitación, Ampliación solo en planta, Reconstrución excepcional

ACTUACIÓNS


CATÁLOGO DE BENS DE VALOR CULTURAL NO LITORAL



LOCALIZACIÓN

PROVINCIA	PONTEVEDRA
CONCELLO	VIGO
PARROQUIA	ALCABRE (SANTA BAIÁ)
NÚCLEO / LUGAR	MUÍÑO DO VENTO, O
REFERENCIA CATASTRAL	54057A077
518984,00	4674716,00
COORDENADA X	COORDENADA Y

DELIMITACIÓN / CONTORNO DE PROTECCIÓN



DATOS IDENTIFICATIVOS

ZONA	DOMINIO PÚBLICO MARÍTIMO TERRESTRE
CLASIFICACIÓN	CATÁLOGO DO P.C
CATEGORÍA	SITIO ARQUEOLÓXICO
PLANEAMIENTO	PLAN XERAL DE ORDENACIÓN MUNICIPAL
FICHA	X_153
TIPO	ARQUEOLÓXICO
ELEMENTO	CASTRO
NIVEL DE PROTECCIÓN	INTEGRAL
GRADO DE CONSERVACIÓN	ACEPTABLE
USOS ORIXINAIS	DOTACIONAL

ORTOFOTOGRAFÍA PNOA 2023

1:2.000

Investigación, Valorización, Mantemento, Conservación, Consolidación, Restauración, Rehabilitación, Ampliación solo en planta, Reconstrución excepcional

ACTUACIÓNS

CATÁLOGO DE BENS DE VALOR CULTURAL NO LITORAL



LOCALIZACIÓN

PROVINCIA **PONTEVEDRA**

CONCELLO **VIGO**

PARROQUIA **ALCABRE (SANTA BAIÁ)**

NÚCLEO / LUGAR **MUIÑO DO VENTO, O**

REFERENCIA CATASTRAL **54057A077**

518903,00 **4674613,00**

COORDENADA X **COORDENADA Y**

DATOS IDENTIFICATIVOS

ZONA **SERVIDUME**

CLASIFICACIÓN **CATÁLOGO DO P.C**

CATEGORÍA **SITIO ARQUEOLÓXICO**

PLANEAMIENTO **PLAN XERAL DE ORDENACIÓN MUNICIPAL**

FICHA **X_152**

TIPO **ARQUEOLÓXICO**


ELEMENTO **XACEMENTO ROMANO**

NIVEL DE PROTECCIÓN **INTEGRAL**

GRADO DE CONSERVACIÓN **ALTERADO**

USOS ORIXINAIS **RESIDENCIAL**

DELIMITACIÓN / CONTORNO DE PROTECCIÓN



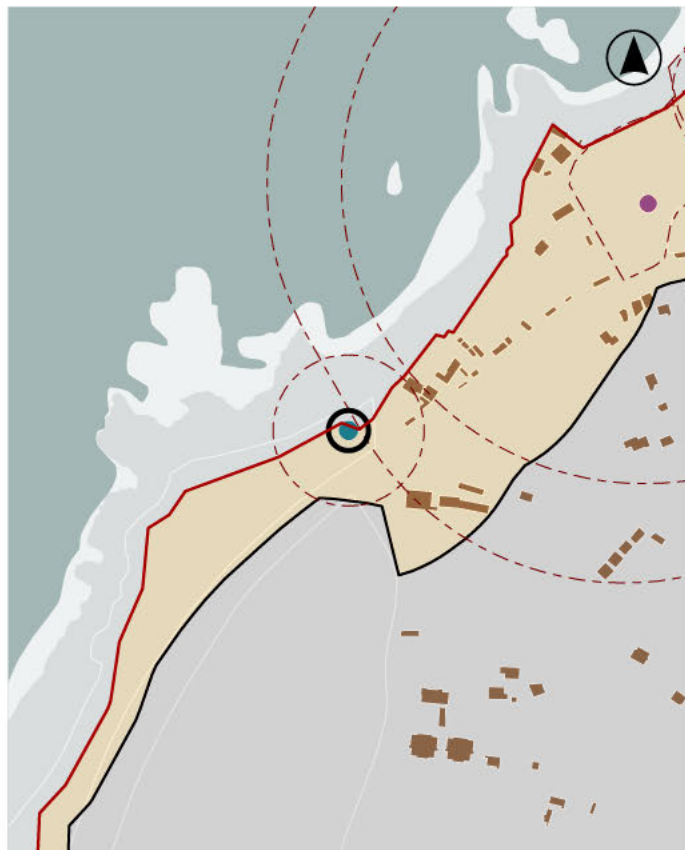
ORTOFOTOGRAFÍA PNOA 2023

1:2.000

Investigación, Valorización, Mantemento, Conservación, Consolidación, Restauración, Rehabilitación, Ampliación solo en planta, Reconstrución excepcional

ACTUACIÓNS

CATÁLOGO DE BENS DE VALOR CULTURAL NO LITORAL



LOCALIZACIÓN

PROVINCIA **PONTEVEDRA**

CONCELLO **VIGO**

PARROQUIA **ALCABRE (SANTA BAIÁ)**

NÚCLEO / LUGAR **FONTE, A**

REFERENCIA CATASTRAL **54057A077**

518705,00 **4674463,00**

COORDENADA X **COORDENADA Y**

DATOS IDENTIFICATIVOS

ZONA **SERVIDUME**

CLASIFICACIÓN **CATÁLOGO DO P.C**

CATEGORÍA **MONUMENTO**

PLANEAMIENTO **PLAN XERAL DE ORDENACIÓN MUNICIPAL**

FICHA **0_016**

TIPO **ARTÍSTICO**


ELEMENTO **PLACA**

NIVEL DE PROTECCIÓN **AMBIENTAL**

GRADO DE CONSERVACIÓN **DEFICIENTE**

USOS ORIXINAIS **DOTACIONAL**

DELIMITACIÓN / CONTORNO DE PROTECCIÓN



ORTOFOTOGRAFÍA PNOA 2023

1:2.000

Investigación, Valorización, Mantemento, Conservación, Consolidación, Restauración, Rehabilitación, Reestruturación, Ampliación

ACTUACIÓNS

CATÁLOGO DE BENS DE VALOR CULTURAL NO LITORAL



LOCALIZACIÓN

PROVINCIA **PONTEVEDRA**

CONCELLO **VIGO**

PARROQUIA **NAVIA (SAN PAIO)**

NÚCLEO / LUGAR **QUINTELA**

REFERENCIA CATASTRAL **54057A119**

518774,00 **4672239,00**

COORDENADA X **COORDENADA Y**

DATOS IDENTIFICATIVOS

ZONA **SERVIDUME**

CLASIFICACIÓN **CATÁLOGO DO P.C**

CATEGORÍA **SITIO ARQUEOLÓXICO**

PLANEAMIENTO **PLAN XERAL DE ORDENACIÓN MUNICIPAL**

FICHA **X_032**

TIPO **ARQUEOLÓXICO**


ELEMENTO **PETRÓGLIFO**

NIVEL DE PROTECCIÓN **INTEGRAL**

GRADO DE CONSERVACIÓN **SIN DATO**

USOS ORIXINAIS **RESIDENCIAL**

DELIMITACIÓN / CONTORNO DE PROTECCIÓN



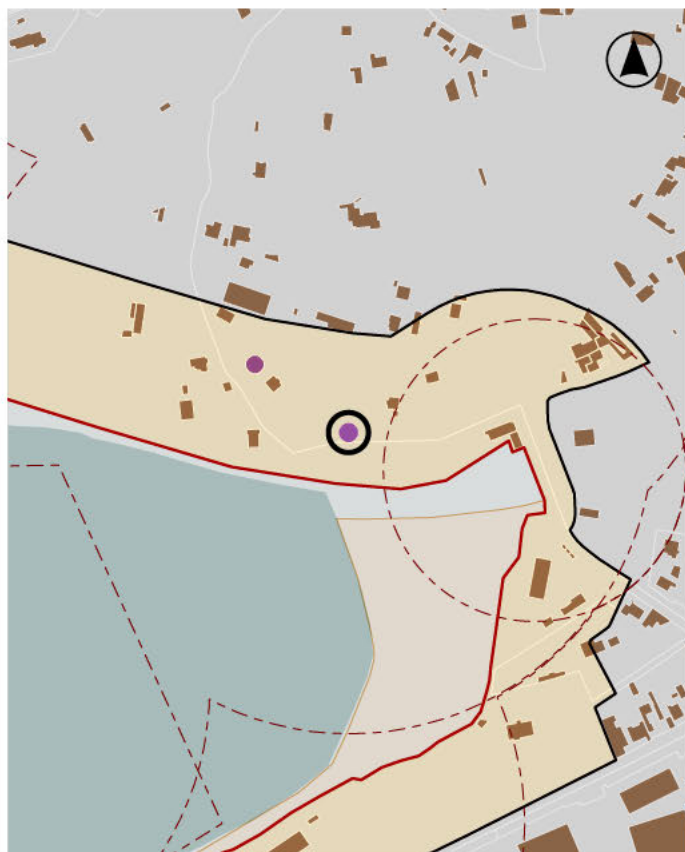
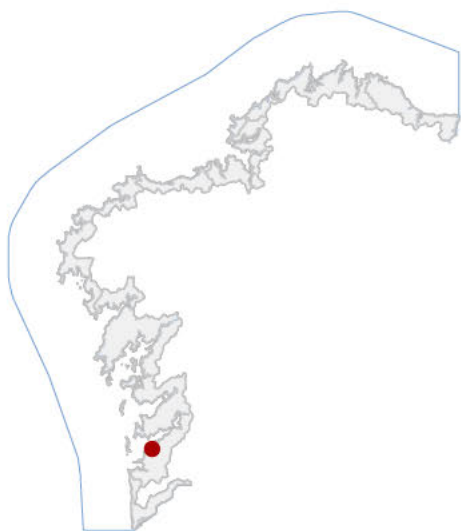
ORTOFOTOGRAFÍA PNOA 2023

1:2.000

Investigación, Valorización, Mantemento, Conservación, Consolidación, Restauración, Rehabilitación, Ampliación solo en planta, Reconstrución excepcional

ACTUACIÓNS

CATÁLOGO DE BENS DE VALOR CULTURAL NO LITORAL



LOCALIZACIÓN

PROVINCIA **PONTEVEDRA**

CONCELLO **VIGO**

PARROQUIA **NAVIA (SAN PAIO)**

NÚCLEO / LUGAR **MUÍÑOS**

REFERENCIA CATASTRAL **54057A119**

518836,00 **4672194,00**

COORDENADA X **COORDENADA Y**

DATOS IDENTIFICATIVOS

ZONA **SERVIDUME**

CLASIFICACIÓN **CATÁLOGO DO P.C**

CATEGORÍA **SITIO ARQUEOLÓXICO**

PLANEAMIENTO **PLAN XERAL DE ORDENACIÓN MUNICIPAL**

FICHA **X_033**

TIPO **ARQUEOLÓXICO**


ELEMENTO **PETRÓGLIFO**

NIVEL DE PROTECCIÓN **INTEGRAL**

GRADO DE CONSERVACIÓN **SIN DATO**

USOS ORIXINAIS **RESIDENCIAL**

DELIMITACIÓN / CONTORNO DE PROTECCIÓN



ORTOFOTOGRAFÍA PNOA 2023

1:2.000

Investigación, Valorización, Mantemento, Conservación, Consolidación, Restauración, Rehabilitación, Ampliación solo en planta, Reconstrución excepcional

ACTUACIÓNS



DATOS IDENTIFICATIVOS

CLASIFICACIÓN: CATÁLOGO DO P.C

CATEGORÍA: MONUMENTO

PLANEAMIENTO: PLAN BÁSICO AUTONÓMICO

FICHA: ARQUITECTÓNICO

TIPO: PONTE

ELEMENTO: INTEGRAL

NIVEL DE PROTECCIÓN: ACEPTABLE

GRADO DE CONSERVACIÓN: ACEPTABLE

USOS ORIXINAIS

GLOBAL: DOTACIONAL

DETALLADO: INFRAESTRUTURAS COMUNICACIÓN

ACTUACIÓNS

Investigación, Valorización, Mantemento, Conservación, Consolidación, Restauración, Rehabilitación, Ampliación solo en planta, Reconstrucción excepcional

AUTORIZABLES

Cómpre salientar a súa función histórica no desenvolvemento turístico, a integración paisaxística no esteiro do Lagares e a conservación do trazado orixinal e dos elementos estruturais pétreos.

POSTA EN VALOR

LOCALIZACIÓN

PROVINCIA	PONTEVEDRA
COMARCA COSTEIRA	RÍAS BAIXAS
CONCELLO	VIGO
SECTOR COSTEIRO	RÍA DE VIGO
UNIDADE DE PAISAXE	ESTEIRO DO LAGARES
PARROQUIA	NAVIA (SAN PAIO)
NÚCLEO / LUGAR	MUÍÑOS
REFERENCIA CATASTRAL	54057A12009126
COORDENADA X	518959,00
COORDENADA Y	4672169,00
ZONA	SERVIDUME

INVENTARIO

Ponte reconstruída na década de 1930, por iniciativa de empresarios ligados ao turismo, coa fin de unir o apeadoiro do tranvía de Muíños co areal de Samil. Trátase dunha estrutura pétreo apoiada en oito piares de sección circular. A súa execución amosa técnicas tradicionais de cantería combinadas con criterios de funcionalidade moderna, constituindo un exemplo representativo das obras públicas locais de primeira metade do século XX.

DESCRIPCIÓN

Estrutura pétreo apoiada en oito piares de sección circular.

EDIFICACIÓN

A ponte sitúase nun ámbito fluvial aberto, sobre o curso do Lagares. A parcela abrangue a contorna inmediata da estrutura e os accesos viarios, configurando un espazo lineal de tránsito peonil e rodado integrado na rede local.

PARCELA

Localízase na parroquia de Muíños. O ámbito combina valores naturais e urbanos, con marxes arboradas e percorridos tradicionais, mantendo unha elevada integración paisaxística.

ENTORNO

Localízase na parroquia de Muíños. O ámbito combina valores naturais e urbanos, con marxes arboradas e percorridos tradicionais, mantendo unha elevada integración paisaxística.

VALORES




DELIMITACIÓN / CONTORNO DE PROTECCIÓN

ORTOFOTOGRAFÍA PNOA 2023

Escala: 1:2.000

Escala: 1 5 000

IMAXES



CATÁLOGO DE BENS DE VALOR CULTURAL NO LITORAL



LOCALIZACIÓN

PROVINCIA PONTEVEDRA

CONCELLO VIGO

PARROQUIA CORUXO (SAN SALVADOR)

NÚCLEO / LUGAR COUTO DE ABAIXO

REFERENCIA CATASTRAL 54057A12009137

518542,00 4671984,00

COORDENADA X COORDENADA Y

DATOS IDENTIFICATIVOS

ZONA DOMINIO PÚBLICO MARÍTIMO TERRESTRE

CLASIFICACIÓN CATÁLOGO DO P.C

CATEGORÍA SITIO ARQUEOLÓXICO

PLANEAMIENTO PLAN BÁSICO AUTONÓMICO

FICHA

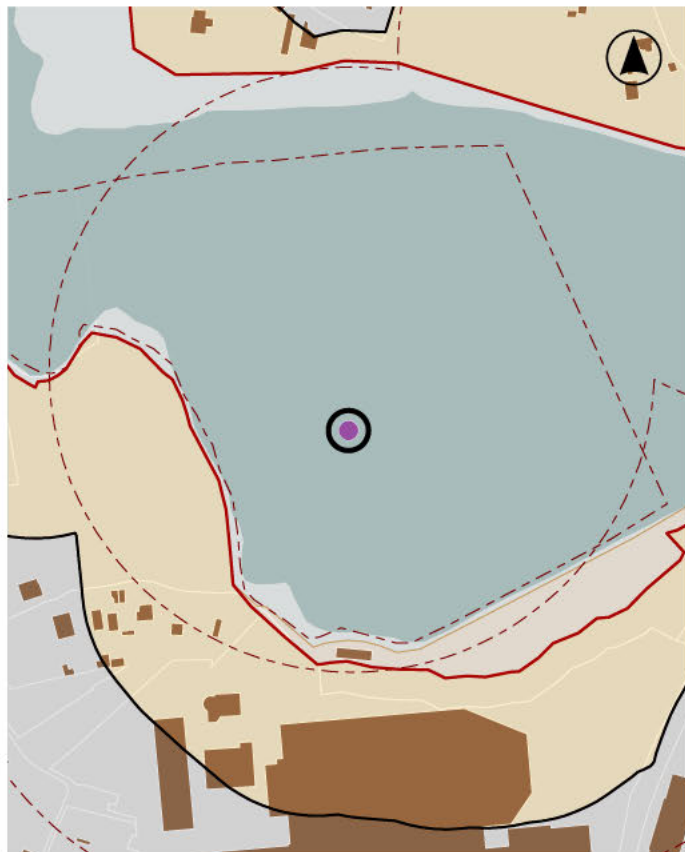
TIPO ARQUEOLÓXICO

ELEMENTO SALINAS

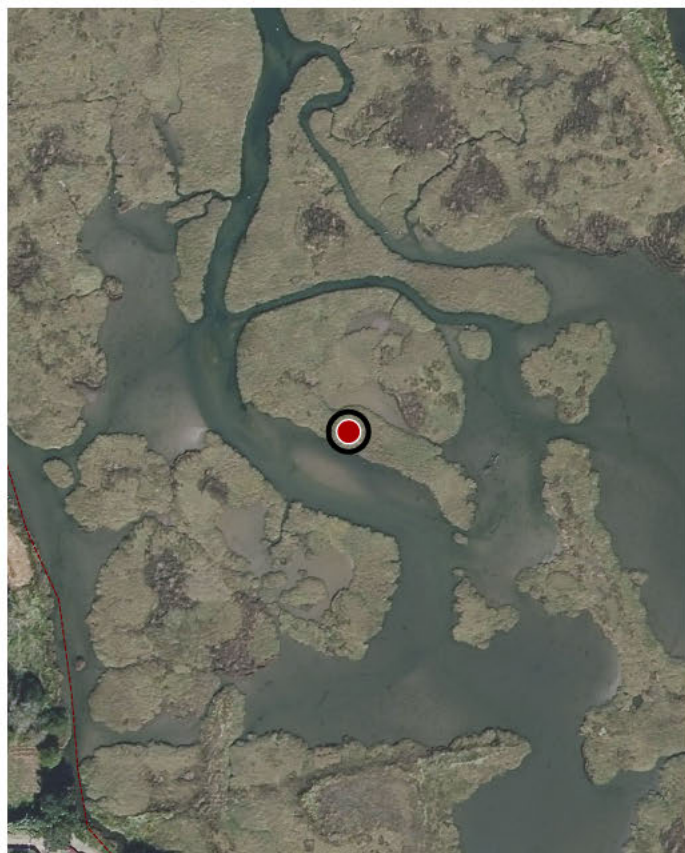
NIVEL DE PROTECCIÓN AMBIENTAL

GRADO DE CONSERVACIÓN SIN DATO

USOS ORIXINAIS AGROPECUARIO



DELIMITACIÓN / CONTORNO DE PROTECCIÓN



ORTOFOTOGRAFÍA PNOA 2023

1:2.000

Investigación, Valorización, Mantemento, Conservación, Consolidación, Restauración, Rehabilitación, Reestruturación, Ampliación

ACTUACIÓNS


CATÁLOGO DE BENS DE VALOR CULTURAL NO LITORAL



LOCALIZACIÓN

PROVINCIA	PONTEVEDRA
CONCELLO	VIGO
PARROQUIA	CORUXO (SAN SALVADOR)
NÚCLEO / LUGAR	BREADOURO
REFERENCIA CATASTRAL	54057A12209009
COORDENADA X	517989,00
COORDENADA Y	4672290,00

DELIMITACIÓN / CONTORNO DE PROTECCIÓN



DATOS IDENTIFICATIVOS

ZONA	DOMINIO PÚBLICO MARÍTIMO TERRESTRE
CLASIFICACIÓN	CATÁLOGO DO P.C
CATEGORÍA	SITIO ARQUEOLÓXICO
PLANEAMIENTO	PLAN XERAL DE ORDENACIÓN MUNICIPAL
FICHA	C_014
TIPO	ARQUEOLÓXICO
ELEMENTO	ACHADO
NIVEL DE PROTECCIÓN	AMBIENTAL

ORTOFOTOGRAFÍA PNOA 2023

1:2.000

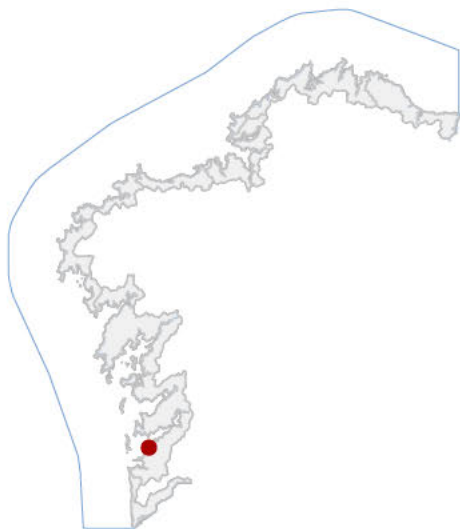
GRADO DE CONSERVACIÓN

Investigación, Valorización, Mantemento, Conservación, Consolidación, Restauración, Rehabilitación, Reestruturación, Ampliación

USOS ORIXINAIS

ACTUACIÓNS

CATÁLOGO DE BENS DE VALOR CULTURAL NO LITORAL



LOCALIZACIÓN

PROVINCIA **PONTEVEDRA**

CONCELLO **VIGO**

PARROQUIA **CORUXO (SAN SALVADOR)**

NÚCLEO / LUGAR **FONTELA**

REFERENCIA CATASTRAL **54057A122**

517394,00 **4671900,00**

COORDENADA X **COORDENADA Y**

DATOS IDENTIFICATIVOS

ZONA **DOMINIO PÚBLICO MARÍTIMO TERRESTRE**

CLASIFICACIÓN **CATÁLOGO DO P.C**

CATEGORÍA **SITIO ARQUEOLÓXICO**

PLANEAMIENTO **PLAN XERAL DE ORDENACIÓN MUNICIPAL**

FICHA **C_015**

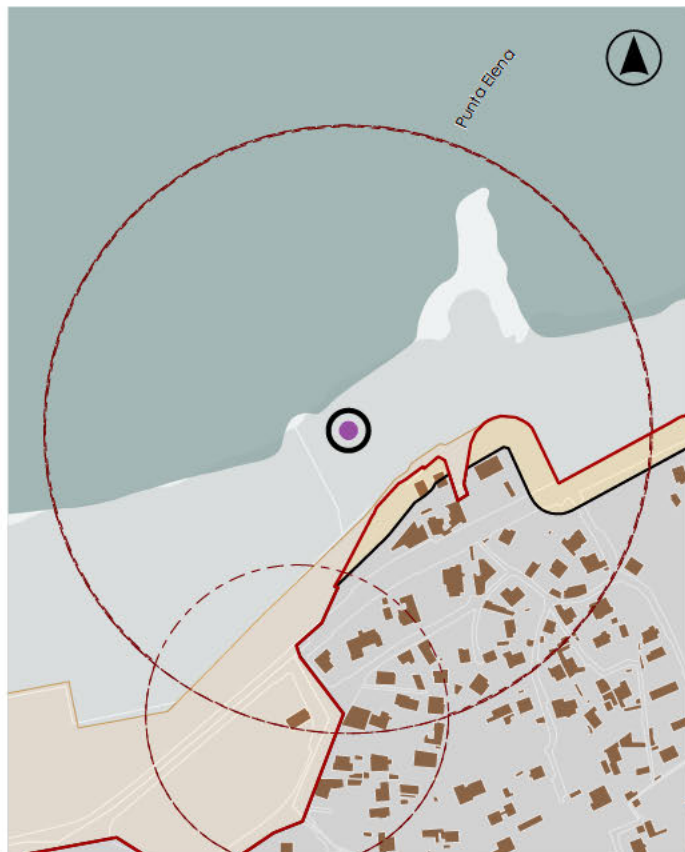
TIPO **ARQUEOLÓXICO**

ELEMENTO **ACHADO**


NIVEL DE PROTECCIÓN **AMBIENTAL**

GRADO DE CONSERVACIÓN **SIN DATO**

USOS ORIXINAIS **SIN USO**



DELIMITACIÓN / CONTORNO DE PROTECCIÓN



ORTOFOTOGRAFÍA PNOA 2023

1:2.000

Investigación, Valorización, Mantemento, Conservación, Consolidación, Restauración, Rehabilitación, Reestruturación, Ampliación

ACTUACIÓNS



DATOS IDENTIFICATIVOS

CLASIFICACIÓN CATÁLOGO DO P.C

CATEGORÍA MONUMENTO

PLANEAMIENTO PLAN XERAL DE ORDENACIÓN MUNICIPAL

FICHA A_189

TIPO ARQUITECTÓNICO

ELEMENTO CAPELA

NIVEL DE PROTECCIÓN INTEGRAL

GRADO DE CONSERVACIÓN ACEPTABLE

USOS ORIXINAIS

GLOBAL DOTACIONAL

DETALLADO EQ SOCIAL-CULTURAL

ACTUACIÓNS

Investigación, Valorización, Mantemento, Conservación, Consolidación, Restauración, Rehabilitación, Ampliación solo en planta, Reconstrucción excepcional

AUTORIZABLES

Debe poñerse en valor a singular fachada neogótica, a harmoniosa integración volumétrica e o diálogo coa contorna paisaxística mariña próxima.

POSTA EN VALOR

LOCALIZACIÓN

PROVINCIA	PONTEVEDRA
COMARCA COSTEIRA	RÍAS BAIXAS
CONCELLO	VIGO
SECTOR COSTEIRO	RÍA DE VIGO
UNIDADE DE PAISAXE	CANIDO
PARROQUIA	CORUXO (SAN SALVADOR)
NÚCLEO / LUGAR	VAO, O
REFERENCIA CATASTRAL	7418402NG1771N
COORDENADA X	517360,00
COORDENADA Y	4671711,00
ZONA	DOMINIO PÚBLICO MARITIMO TERRESTRE

INVENTARIO

Templo construído no ano 1952. Presenta planta rectangular, cuberta a dúas augas e muros executados en perpiaño. A súa maior singularidade reside na fachada principal, con marcado influxo neogótico. Destaca a portada abucinada con sucesión de arcos apuntados construídos cun doelado claro e conciso, que lle confiren carácter escenográfico e evocación medievalista. O remate superior combina arcos de medio punto e capias, mesturando referencias góticas e románicas nun deseño híbrido. Os muros laterais están pautados por contrafortes sen función estrutural, xerando ritmo visual e reforzando a verticalidade da composición. O conxunto pétreo amosa unha execución coidada e artesanal, integrándose na paisaxe costeira próxima da Ría de Vigo e mantendo a súa función relixiosa parroquial.

DESCRIPCIÓN

Edificación de planta rectangular con cuberta a dúas augas e muros de perpiaño labrado. Fachada con portada neogótica abucinada e remate híbrido gótico-románico. Contrafortes laterais decorativos sen función estrutural.

EDIFICACIÓN

A parcela é aberta e axardinada, situada nun espazo público de carácter urbano próximo ao litoral.

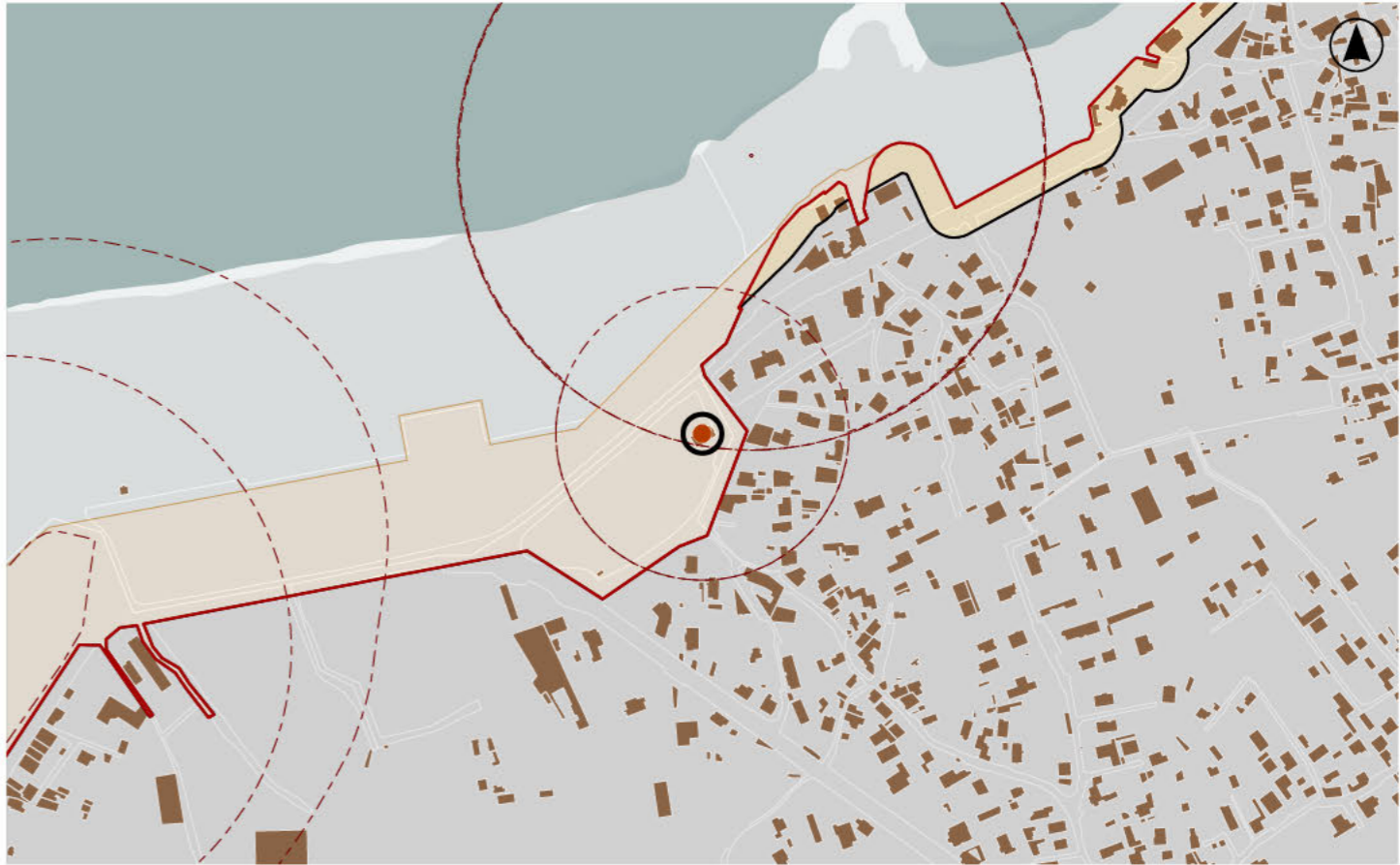
PARCELA

Localízase no núcleo do Vao. O ámbito combina edificacións residenciais e zonas verdes, nun contexto costeiro.

ENTORNO

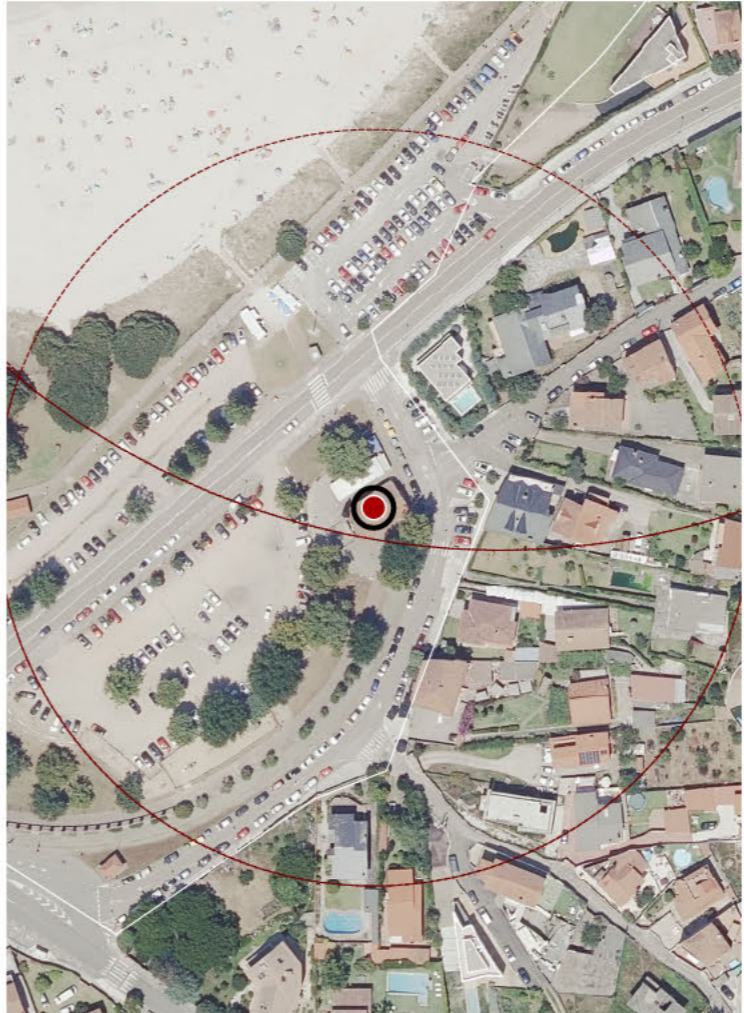
Localízase no núcleo do Vao. O ámbito combina edificacións residenciais e zonas verdes, nun contexto costeiro.

VALORES



DELIMITACIÓN / CONTORNO DE PROTECCIÓN

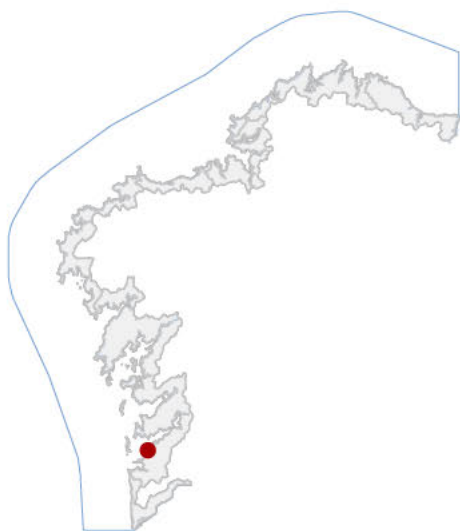
ORTOFOTOGRAFÍA PNOA 2023 Escala: 1:2.000



Escala: 1:5.000

IMAXES


CATÁLOGO DE BENS DE VALOR CULTURAL NO LITORAL



LOCALIZACIÓN

PROVINCIA	PONTEVEDRA
CONCELLO	VIGO
PARROQUIA	OIA (SAN MIGUEL)
NÚCLEO / LUGAR	CANIDO
REFERENCIA CATASTRAL	54057A12400010
COORDENADA X	516914,00
COORDENADA Y	4671584,00

DELIMITACIÓN / CONTORNO DE PROTECCIÓN



DATOS IDENTIFICATIVOS

ZONA	DOMINIO PÚBLICO MARÍTIMO TERRESTRE
CLASIFICACIÓN	CATÁLOGO DO P.C
CATEGORÍA	SITIO ARQUEOLÓXICO
PLANEAMIENTO	PXOM VIGO
FICHA	X_037
TIPO	ARQUEOLÓXICO
ELEMENTO	XACEMENTO ROMANO
NIVEL DE PROTECCIÓN	INTEGRAL
GRADO DE CONSERVACIÓN	DEFICIENTE
USOS ORIXINAIS	RESIDENCIAL

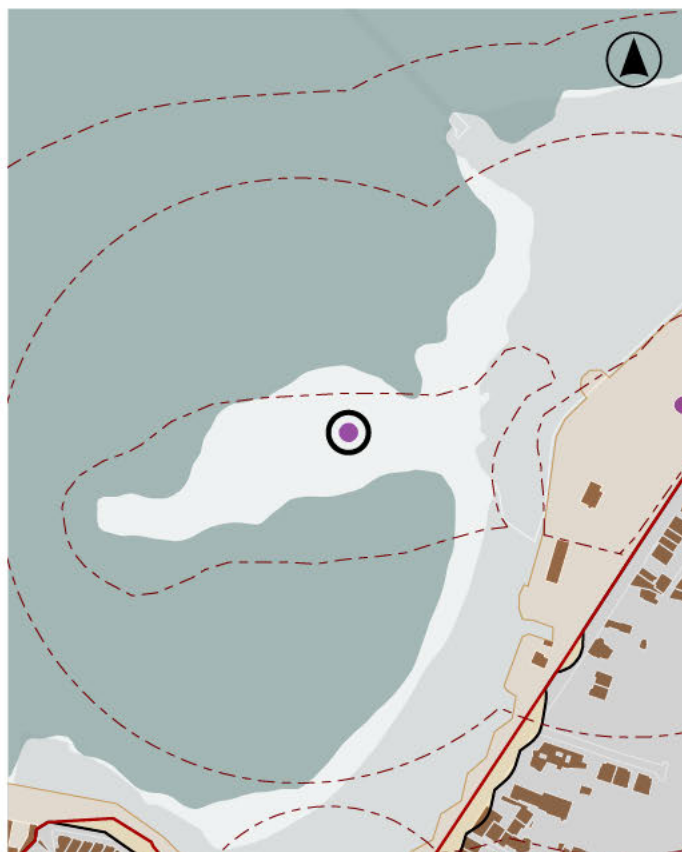
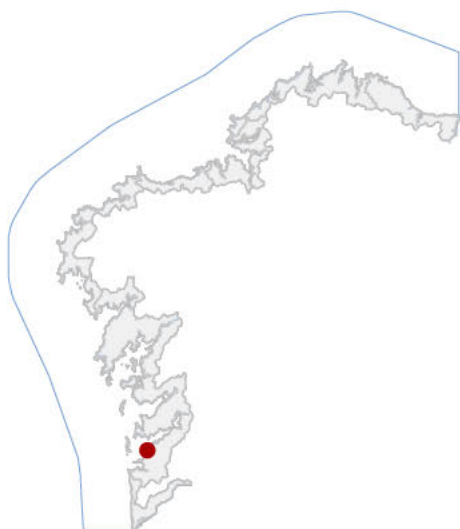
ORTOFOTOGRAFÍA PNOA 2023

1:2.000

Investigación, Valorización, Mantemento, Conservación, Consolidación, Restauración, Rehabilitación, Ampliación solo en planta, Reconstrución excepcional

ACTUACIÓNS

CATÁLOGO DE BENS DE VALOR CULTURAL NO LITORAL



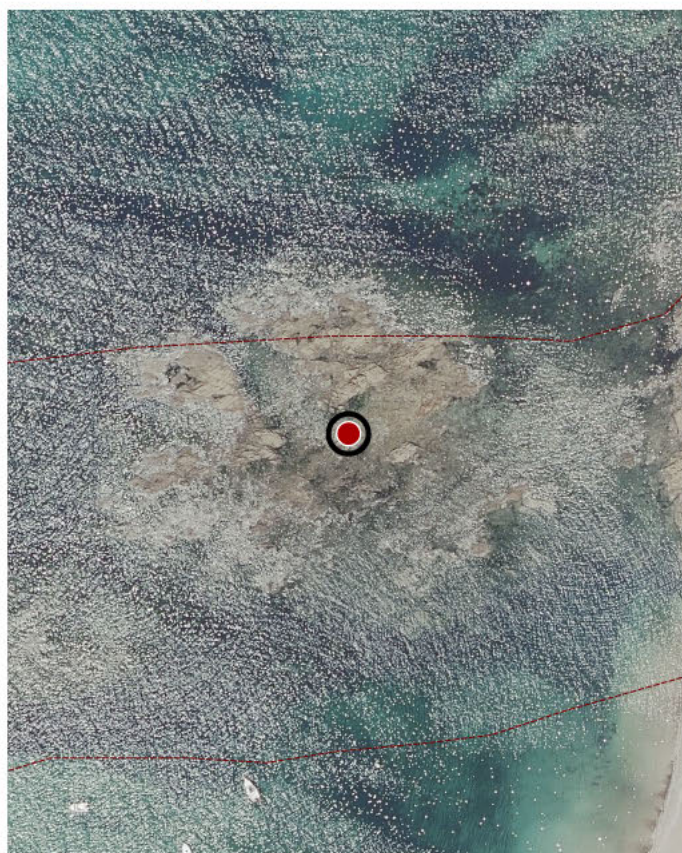
LOCALIZACIÓN

PROVINCIA	PONTEVEDRA
CONCELLO	VIGO
PARROQUIA	
NÚCLEO / LUGAR	CANIDO
REFERENCIA CATASTRAL	54057A123
516693,00	4671566,00
COORDENADA X	COORDENADA Y

DATOS IDENTIFICATIVOS

ZONA	DOMINIO PÚBLICO MARÍTIMO TERRESTRE
CLASIFICACIÓN	CATÁLOGO DO P.C
CATEGORÍA	SITIO ARQUEOLÓXICO
PLANEAMIENTO	PLAN BÁSICO AUTONÓMICO
FICHA	
TIPO	ARQUEOLÓXICO
ELEMENTO	ACHADO
NIVEL DE PROTECCIÓN	AMBIENTAL
GRADO DE CONSERVACIÓN	SIN DATO
USOS ORIXINAIS	SIN USO

DELIMITACIÓN / CONTORNO DE PROTECCIÓN



ORTOFOTOGRAFÍA PNOA 2023

1:2.000

Investigación, Valorización, Mantenimento, Conservación, Consolidación, Restauración, Rehabilitación, Reestruturación, Ampliación

ACTUACIÓNS



DATOS IDENTIFICATIVOS

CLASIFICACIÓN: CATÁLOGO DO P.C

CATEGORÍA: MONUMENTO

PLANEAMIENTO: PLAN XERAL DE ORDENACIÓN MUNICIPAL

FICHA: A_017

TIPO: INDUSTRIAL

ELEMENTO: CONSERVEIRA

NIVEL DE PROTECCIÓN: AMBIENTAL

GRADO DE CONSERVACIÓN: DEFICIENTE

USOS ORIXINAIS

GLOBAL: INDUSTRIAL

DETALLADO: PRODUTIVO

ACTUACIÓNS

Investigación, Valorización, Mantemento, Conservación, Consolidación, Restauración, Rehabilitación, Reestruturación, Ampliación

AUTORIZABLES

Cómpre salientar a súa tipoloxía industrial, a fábrica de granito, o pan cerámico e o carácter referencial no viario e fronte costeira de Canido, promovendo a súa conservación, rehabilitación e integración en usos compatibles.

POSTA EN VALOR

79_036
CÓDIGO INVENTARIO

FÁBRICA DE CONSERVAS CERQUEIRA (ALMACÉN E OFICINAS)
DENOMINACIÓN

LOCALIZACIÓN

PROVINCIA	PONTEVEDRA
COMARCA COSTEIRA	RÍAS BAIXAS
CONCELLO	VIGO
SECTOR COSTEIRO	RÍA DE VIGO
UNIDADE DE PAISAXE	CANIDO
PARROQUIA	OIA (SAN MIGUEL)
NÚCLEO / LUGAR	OIA
REFERENCIA CATASTRAL	6713415NG1761S
COORDENADA X	516680,00
COORDENADA Y	4671219,00
ZONA	SERVIDUME

INVENTARIO

Este inmueble constitúe unha mostra singular de arquitectura industrial da primeira metade do século XX. Trátase dunha edificación de dúas plantas, executada en cantería de granito, que acollía áreas produtivas vinculadas á industria conserveira, así como oficinas e unha vivenda. A súa fachada principal, de composición simétrica, estrutúrase mediante ocos verticais alternados con entrepanos pétreos, resoltos con orde rítmico e rematados por un pretil corrido de coroación, pautado por edículos triangulares a modo de ameas. Sobre o portalón de acceso sitúase un pano cerámico representando unha escena mariñeira. O estado de conservación é deficiente, con perda de carpinterías e presenza de humidades, mais mantén un alto valor ambiental e identitario na memoria industrial da ría de Vigo.

DESCRIPCIÓN

Construción industrial de dúas plantas en granito, con fachada simétrica, ocos verticais e remate en ameas. Inclúe oficinas e vivenda. Presenta deterioros visibles pero conserva grande valor tipolóxico.

EDIFICACIÓN

Situado a carón da praia de Canido. De planta poligonal e considerable extensión. . A súa disposición responde ás necesidades produtivas da conserveira, ocupando unha posición estratéxica na fronte marítima e no viario principal.

PARCELA

Localízase en zona costeira urbana consolidada, na parroquia de Oia. Constitúe un fito de identidade no eixo viario principal de acceso a Vigo desde Samil, aportando valor ambiental e memoria industrial fronte á ría.

ENTORNO

Localízase en zona costeira urbana consolidada, na parroquia de Oia. Constitúe un fito de identidade no eixo viario principal de acceso a Vigo desde Samil, aportando valor ambiental e memoria industrial fronte á ría.

VALORES



DELIMITACIÓN / CONTORNO DE PROTECCIÓN

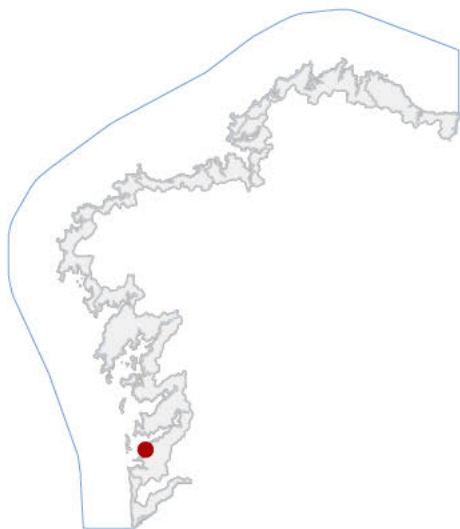
ORTOFOTOGRAFÍA PNOA 2023 Escala: 1:2.000



Escala: 1 5 000

IMAXES

CATÁLOGO DE BENS DE VALOR CULTURAL NO LITORAL



LOCALIZACIÓN

PROVINCIA **PONTEVEDRA**

CONCELLO **VIGO**

PARROQUIA **OIA (SAN MIGUEL)**

NÚCLEO / LUGAR **AMARIZ**

REFERENCIA CATASTRAL **54057A153**

COORDENADA X **515864,00**

COORDENADA Y **4670944,00**

DATOS IDENTIFICATIVOS

ZONA **SERVIDUME**

CLASIFICACIÓN **CATÁLOGO DO P.C**

CATEGORÍA **SITIO ARQUEOLÓXICO**

PLANEAMIENTO **PLAN XERAL DE ORDENACIÓN MUNICIPAL**

FICHA **X_038**

TIPO **ARQUEOLÓXICO**

ELEMENTO **XACEMENTO ROMANO**

NIVEL DE PROTECCIÓN **ESTRUTURAL**

GRADO DE CONSERVACIÓN **ALTERADO**

USOS ORIXINAIS **RESIDENCIAL**

DELIMITACIÓN / CONTORNO DE PROTECCIÓN



ORTOFOTOGRAFÍA PNOA 2023

1:2.000

Investigación, Valorización, Mantemento, Conservación, Consolidación, Restauración, Rehabilitación, Reestruturación parcial, puntual, Ampliación planta e altura, Reconstrución excepcional

ACTUACIÓNS

CATÁLOGO DE BENS DE VALOR CULTURAL NO LITORAL



LOCALIZACIÓN

PROVINCIA PONTEVEDRA

CONCELLO VIGO

PARROQUIA SAIÁNS (SAN XURXO)

NÚCLEO / LUGAR CORVEIRA, A

REFERENCIA CATASTRAL 54057A226

515264,00 4669039,00

COORDENADA X COORDENADA Y

DATOS IDENTIFICATIVOS

ZONA DOMINIO PÚBLICO MARÍTIMO TERRESTRE

CLASIFICACIÓN CATÁLOGO DO P.C

CATEGORÍA SITIO ARQUEOLÓXICO

PLANEAMIENTO PLAN BÁSICO AUTONÓMICO

FICHA

TIPO ARQUEOLÓXICO


ELEMENTO SIN DATOS

NIVEL DE PROTECCIÓN AMBIENTAL

GRADO DE CONSERVACIÓN SIN DATO

USOS ORIXINAIS

DELIMITACIÓN / CONTORNO DE PROTECCIÓN



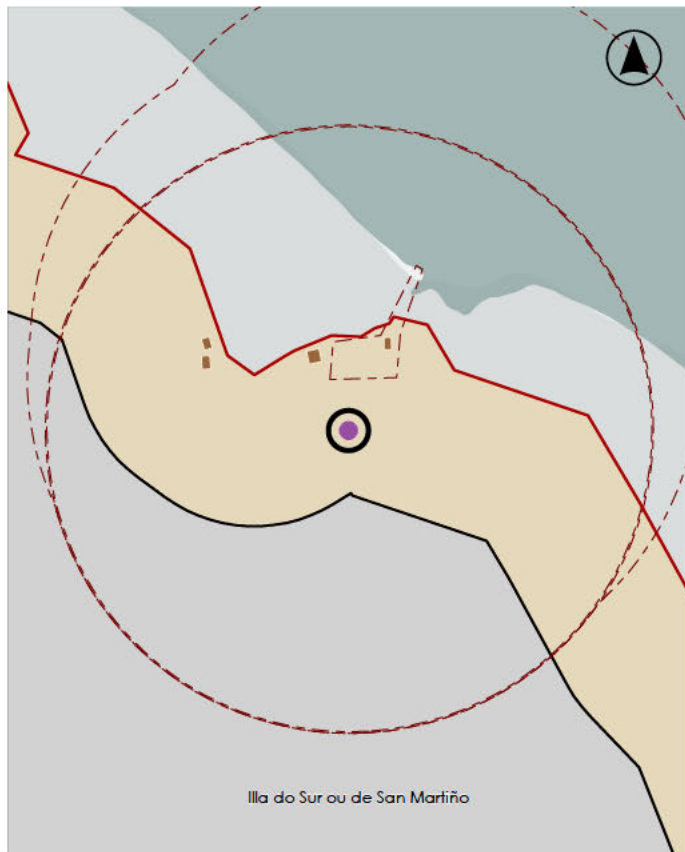
ORTOFOTOGRAFÍA PNOA 2023

1:2.000

Investigación, Valorización, Mantemento, Conservación, Consolidación, Restauración, Rehabilitación, Reestruturación, Ampliación

ACTUACIÓNS

CATÁLOGO DE BENS DE VALOR CULTURAL NO LITORAL



LOCALIZACIÓN

PROVINCIA **PONTEVEDRA**

CONCELLO **VIGO**

PARROQUIA **VIGO**

NÚCLEO / LUGAR **MONTEFERRO, O**

REFERENCIA CATASTRAL **54057A22900007**

507969,00 **4671956,00**

COORDENADA X **COORDENADA Y**

DATOS IDENTIFICATIVOS

ZONA **SERVIDUME**

CLASIFICACIÓN **CATÁLOGO DO P.C**

CATEGORÍA **SITIO ARQUEOLÓXICO**

PLANEAMIENTO **PLAN XERAL DE ORDENACIÓN MUNICIPAL**

FICHA **C_028**

TIPO **ARQUEOLÓXICO**


ELEMENTO **ACHADO**

NIVEL DE PROTECCIÓN **AMBIENTAL**

GRADO DE CONSERVACIÓN **SIN DATO**

USOS ORIXINAIS **RESIDENCIAL**

DELIMITACIÓN / CONTORNO DE PROTECCIÓN



ORTOFOTOGRAFÍA PNOA 2023

1:2.000

Investigación, Valorización, Mantemento, Conservación, Consolidación, Restauración, Rehabilitación, Reestruturación, Ampliación

ACTUACIÓNS



DATOS IDENTIFICATIVOS

CLASIFICACIÓN	CATÁLOGO DO P.C
CATEGORÍA	MONUMENTO
PLANEAMIENTO	PLAN XERAL ORDENACIÓN MUNICIPAL
FICHA	X_081
TIPO	INDUSTRIAL
ELEMENTO	SALGADEIRA
NIVEL DE PROTECCIÓN	INTEGRAL
GRADO DE CONSERVACIÓN	MOI DEFICIENTE
USOS ORIXINAIS	
GLOBAL	INDUSTRIAL
DETALLADO	PRODUTIVO

ACTUACIÓNS

Investigación, Valorización, Mantemento, Conservación, Consolidación, Restauración, Rehabilitación, Ampliación solo en planta, Reconstrucción excepcional

AUTORIZABLES

Cómpre salientar a súa condición de testemuño industrial do século XIX, a pervivencia das súas estruturas, así como a súa integración na paisaxe protexida das Illas Cíes, favorecendo investigación, conservación e posta en uso.

POSTA EN VALOR

LOCALIZACIÓN

PROVINCIA	PONTEVEDRA
COMARCA COSTEIRA	RÍAS BAIXAS
CONCELLO	VIGO
SECTOR COSTEIRO	ILLAS ATLÁNTICAS EXTERIORES
UNIDADE DE PAISAXE	PRAIA DE SAN MARTIÑO
PARROQUIA	VIGO
NÚCLEO / LUGAR	MONTEFERRO, O
REFERENCIA CATASTRAL	54057A22900005
COORDENADA X	507971,00
COORDENADA Y	4672010,00
ZONA	SERVIDUME

INVENTARIO

Situada na Illa Sur do arquipélago das Cíes, constitúe un relevante testemuño da arquitectura industrial conserveira do século XIX. Erguida con perpiños de granito, presenta planta rectangular e restos de dúas alturas, salvo nun sector onde a edificación era dun só nivel. O conxunto incluía oito estancias diferenciadas, un amplo patio empedrado con tanques, canles e pilóns para o procesado, así como una rede de canalizacións realizadas en granito que abastecían de auga a instalación. Acompañábao un peirao, do que hoxe só se conservan tramos parciais. O estado de conservación é moi deficiente, con estruturas arruinadas e perda de cubertas. Conserva un enorme valor patrimonial, ambiental e etnolóxico como parte da memoria industrial.

DESCRIPCIÓN

Restos dunha fábrica de salgadura, en granito, con planta rectangular e dous niveis parciais. Inclúe oito estancias, patio con tanques e rede de canalizacións de auga. Hoxe sen uso e en estado moi deficiente de conservación.

EDIFICACIÓN

De notable extensión na Illa de San Martiño, integrado en solo rústico de protección natural. A configuración orixinal respondía ás necesidades produtivas da salgadura, con espazos para procesado, almacenaxe e conexión marítima.

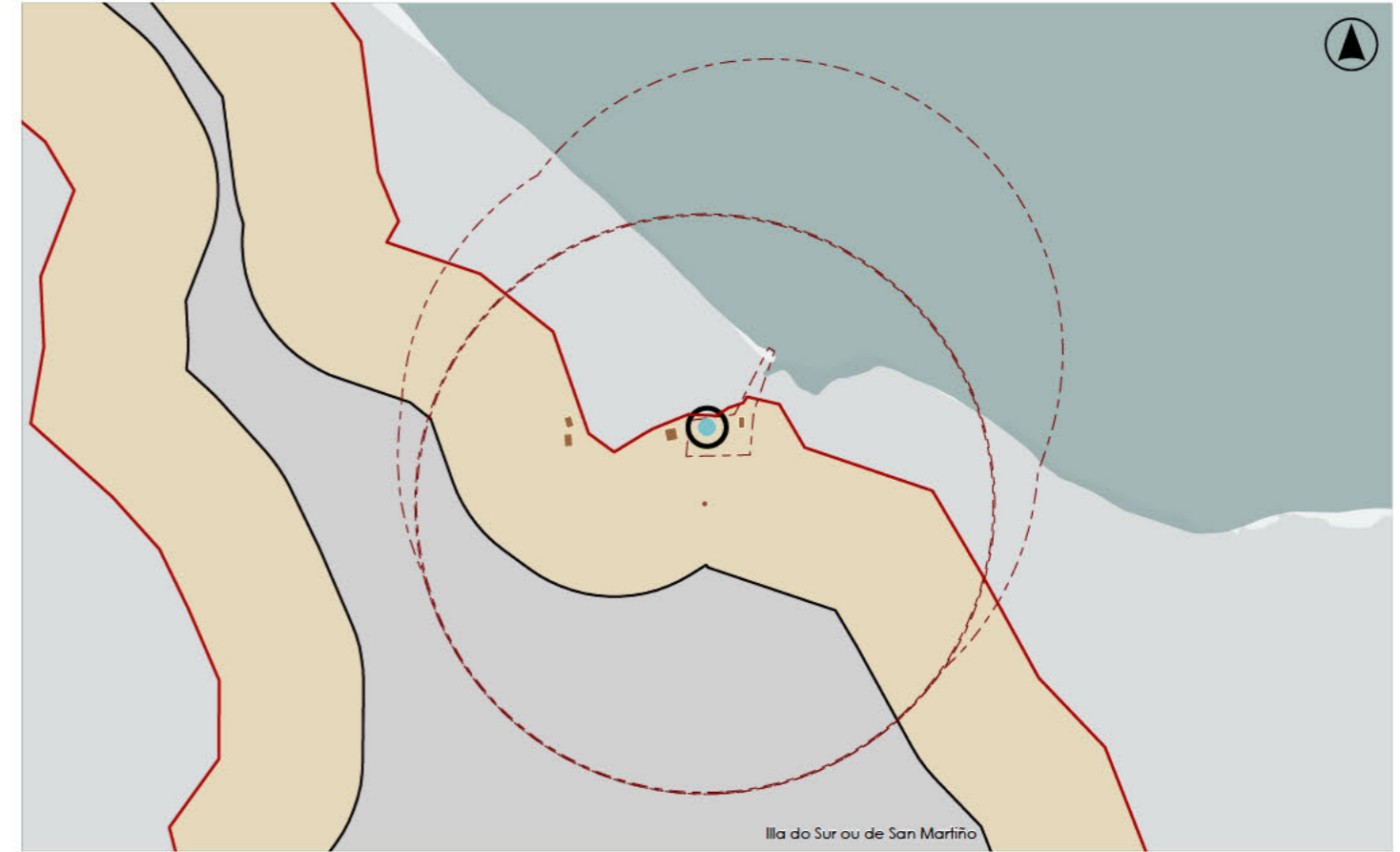
PARCELA

Localízase no Parque Nacional Marítimo-Terrestre das Illas Atlánticas. O conxunto integra valores industriais, arqueolóxicos e naturais, constituindo un enclave de gran interese histórico e ambiental fronte á ría de Vigo.

ENTORNO

Localízase no Parque Nacional Marítimo-Terrestre das Illas Atlánticas. O conxunto integra valores industriais, arqueolóxicos e naturais, constituindo un enclave de gran interese histórico e ambiental fronte á ría de Vigo.

VALORES



DELIMITACIÓN / CONTORNO DE PROTECCIÓN

ORTOFOTOGRAFÍA PNOA 2023

Escala: 1:2.000

Escala: 1:5.000

IMAXES





DATOS IDENTIFICATIVOS

CLASIFICACIÓN	CATÁLOGO DO P.C
CATEGORÍA	MONUMENTO
PLANEAMIENTO	PLAN XERAL DE ORDENACIÓN MUNICIPAL
FICHA	X_077
TIPO	INDUSTRIAL
ELEMENTO	CETÁREA
NIVEL DE PROTECCIÓN	INTEGRAL
GRADO DE CONSERVACIÓN	ALTERADO
USOS ORIXINAIS	
GLOBAL	INDUSTRIAL
DETALLADO	PRODUCTIVO

ACTUACIÓNS

Investigación, Valorización, Mantemento, Conservación, Consolidación, Restauración, Rehabilitación, Ampliación solo en planta, Reconstrucción excepcional

AUTORIZABLES

Cómpre destacar a súa singularidade como infraestrutura mariñeira do século XIX, a conservación parcial das estruturas, así como a súa integración paisaxística, favorecendo investigación, consolidación e difusión.

POSTA EN VALOR

LOCALIZACIÓN

PROVINCIA	PONTEVEDRA
COMARCA COSTEIRA	RÍAS BAIXAS
CONCELLO	VIGO
SECTOR COSTEIRO	ILLAS ATLÁNTICAS EXTERIORES
CONXUNTO AREOSO DAS ILLAS DE MONTEAGUDO E DO FARO	
UNIDADE DE PAISAXE	VIGO
PARROQUIA	DONÓN
NÚCLEO / LUGAR	
REFERENCIA CATASTRAL	54057A22800001
COORDENADA X	507955,00
COORDENADA Y	4674748,00
ZONA	DOMINIO PÚBLICO MARITIMO TERRESTRE

INVENTARIO

Conxunto formado por dúas construcións, unha delas na beira e outra con localización subacuática no medio do lago, asociadas con algunha actividade económica de pesca e marisqueo. A de emprazamento terrestre é unha construción cuadrangular da que se conserva un muro de 19 m x 70-80 cm, paralelo á costa, que sobresaia uns 50-80 cm do terreo. Segundo fotografía aérea (voo de 1972), trátase dunha estrutura rectangular de 20 x 10 m, apreciándose restos de paredes. A 75 m cara o SW, no medio do lago, obsérvase, por fotografía aérea, unha segunda construción: dous muros de 50 m de lonxitude separados uns 5 m e orientados WNW/ESE. Segundo referencias orais, tratábase dun viveiro de langosta e que, no paso entre as Illas, había unha comporta que regulaba o nivel da auga do lago.

DESCRIPCIÓN

Conxunto formado por restos dunha construción terrestre rectangular e dúas estruturas subacuáticas. Trátase dunha instalación de viveiro de marisco e langosta do século XIX, hoxe moi alterado e de difícil lectura formal.

EDIFICACIÓN

Localízase nun espazo rústico protexido, en contacto directo coa lagoa interior da Illa de Monteagudo. Articúlase entre costa e medio subacuático, respondendo á funcionalidade produtiva mariñeira.

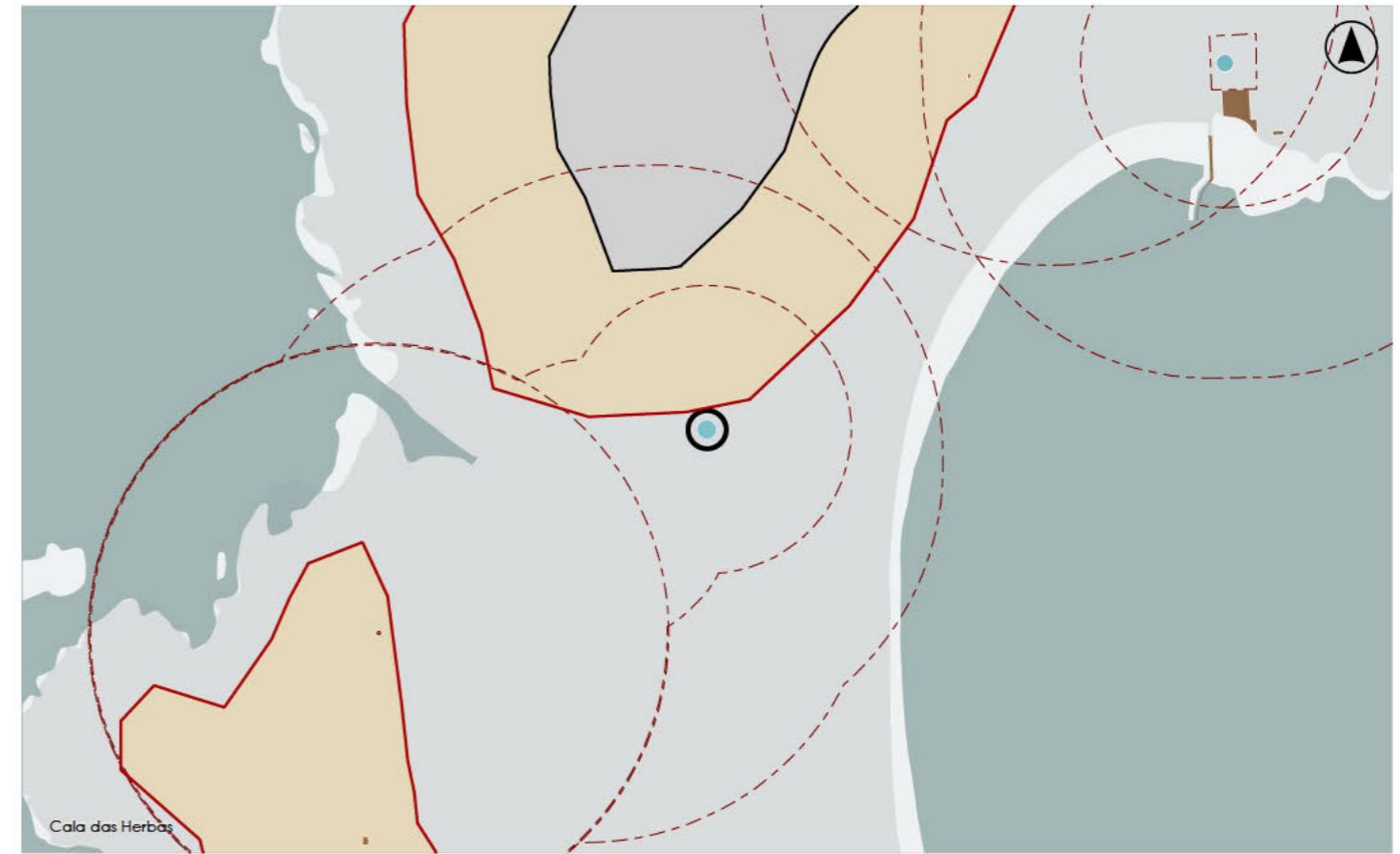
PARCELA

Situado nas Illas Cíes, no Parque Nacional Marítimo-Terrestre das Illas Atlánticas. O ámbito combina valores naturais, arqueolóxicos e patrimoniais, nunha paisaxe costeira de alta singularidade e excepcional interese ambiental.

ENTORNO

Situado nas Illas Cíes, no Parque Nacional Marítimo-Terrestre das Illas Atlánticas. O ámbito combina valores naturais, arqueolóxicos e patrimoniais, nunha paisaxe costeira de alta singularidade e excepcional interese ambiental.

VALORES




DELIMITACIÓN / CONTORNO DE PROTECCIÓN

ORTOFOTOGRAFÍA PNOA 2023

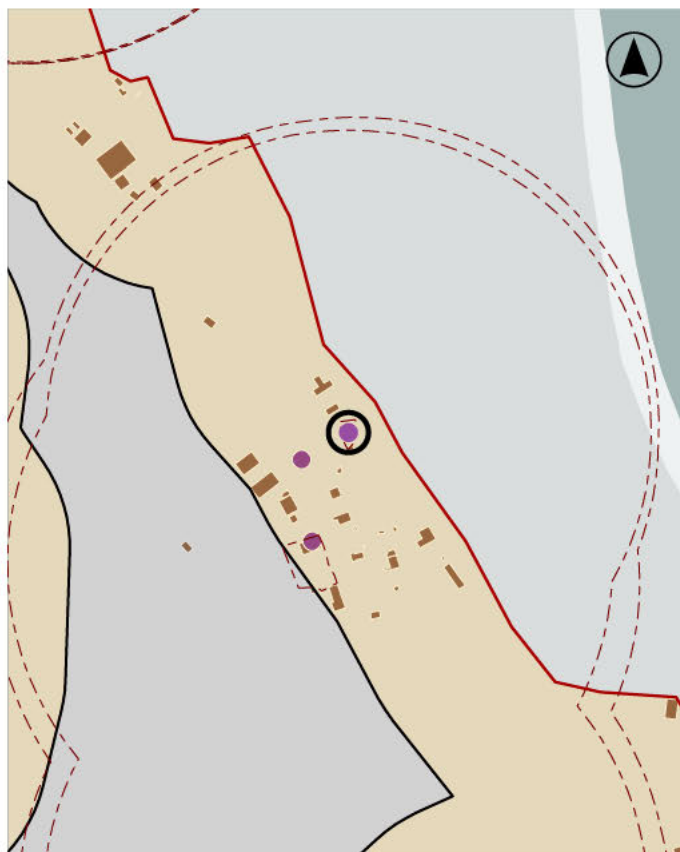
Escala: 1:2.000

Escala: 1:5.000

IMAXES



CATÁLOGO DE BENS DE VALOR CULTURAL NO LITORAL



LOCALIZACIÓN

PROVINCIA **PONTEVEDRA**

CONCELLO **VIGO**

PARROQUIA **VIGO**

NÚCLEO / LUGAR **DONÓN**

REFERENCIA CATASTRAL **54057A22800005**

507942,00 **4674162,00**

COORDENADA X **COORDENADA Y**

DATOS IDENTIFICATIVOS

ZONA **SERVIDUME**

CLASIFICACIÓN **CATÁLOGO DO P.C**

CATEGORÍA **PLAN XERAL DE ORDENACIÓN MUNICIPAL**

PLANEAMIENTO **X_078**

FICHA **ARQUEOLÓXICO**

TIPO **ACHADO**


ELEMENTO **ESTRUTURAL**

NIVEL DE PROTECCIÓN **SIN DATO**

GRADO DE CONSERVACIÓN **SIN USO**

USOS ORIXINAIS

DELIMITACIÓN / CONTORNO DE PROTECCIÓN



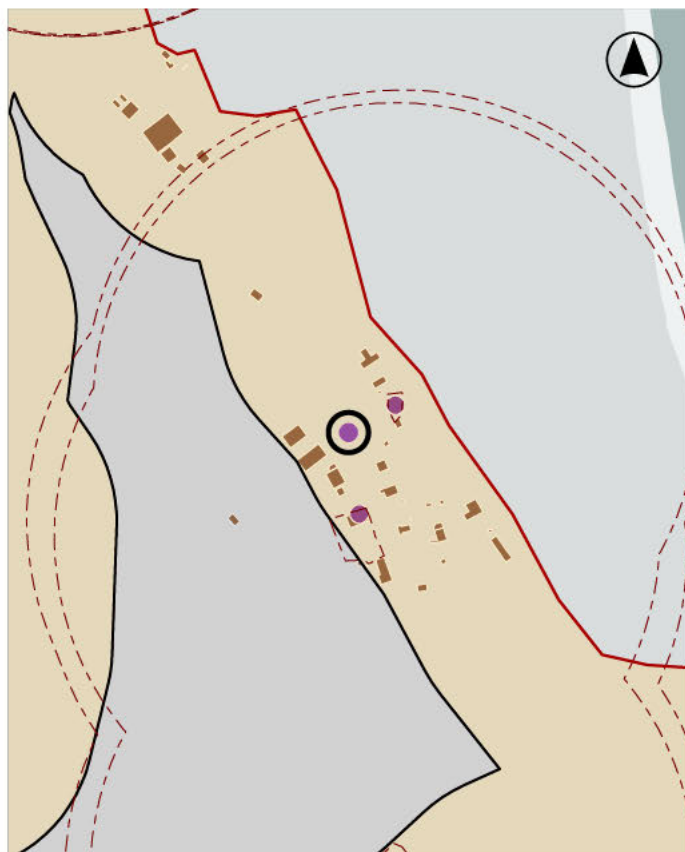
ORTOFOTOGRAFÍA PNOA 2023

1:2.000

Investigación, Valorización, Mantemento, Conservación, Consolidación, Restauración, Rehabilitación, Reestruturación parcial, puntual, Ampliación planta e altura, Reconstrución excepcional

ACTUACIÓNS

CATÁLOGO DE BENS DE VALOR CULTURAL NO LITORAL



LOCALIZACIÓN

PROVINCIA **PONTEVEDRA**

CONCELLO **VIGO**

PARROQUIA **VIGO**

NÚCLEO / LUGAR

REFERENCIA CATASTRAL **54057A228**

507911,00 **4674144,00**

COORDENADA X **COORDENADA Y**

DATOS IDENTIFICATIVOS

ZONA **SERVIDUME**

CLASIFICACIÓN **SIN DATO**

CATEGORÍA **SITIO ARQUEOLÓXICO**

PLANEAMIENTO

FICHA

TIPO **ARQUEOLÓXICO**

ELEMENTO **SIN DATOS**

NIVEL DE PROTECCIÓN **INTEGRAL**

GRADO DE CONSERVACIÓN **SIN DATO**

USOS ORIXINAIS **RESIDENCIAL**

DELIMITACIÓN / CONTORNO DE PROTECCIÓN



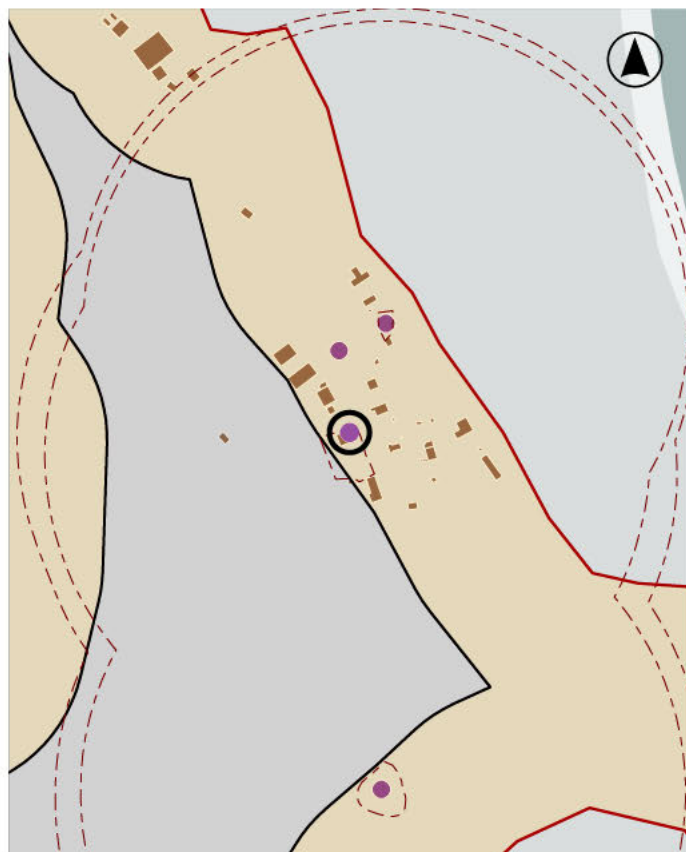
ORTOFOTOGRAFÍA PNOA 2023

1:2.000

Investigación, Valorización, Mantemento, Conservación, Consolidación, Restauración, Rehabilitación, Ampliación solo en planta, Reconstrución excepcional

ACTUACIÓNS

CATÁLOGO DE BENS DE VALOR CULTURAL NO LITORAL



LOCALIZACIÓN

PROVINCIA **PONTEVEDRA**

CONCELLO **VIGO**

PARROQUIA **VIGO**

NÚCLEO / LUGAR **DONÓN**

REFERENCIA CATASTRAL **54057A228**

507918,00 **4674090,00**

COORDENADA X **COORDENADA Y**

DATOS IDENTIFICATIVOS

ZONA **SERVIDUME**

CLASIFICACIÓN **CATÁLOGO DO P.C**

CATEGORÍA **XACEMENTO ARQUEOLÓXICO**

PLANEAMIENTO **PLAN XERAL DE ORDENACIÓN MUNICIPAL**

FICHA **X_079**

TIPO **ARQUEOLÓXICO**


ELEMENTO **MOSTEIRO/NECRÓPOLE**

NIVEL DE PROTECCIÓN **INTEGRAL**

GRADO DE CONSERVACIÓN **MOI DEFICIENTE**

USOS ORIXINAIS **SIN USO**

DELIMITACIÓN / CONTORNO DE PROTECCIÓN



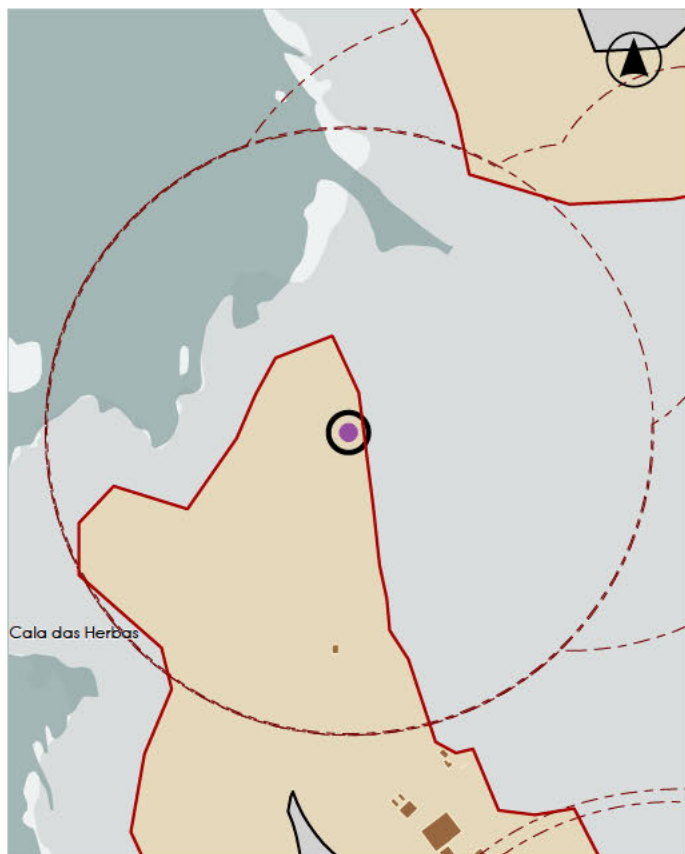
ORTOFOTOGRAFÍA PNOA 2023

1:2.000

Investigación, Valorización, Mantemento, Conservación, Consolidación, Restauración, Rehabilitación, Ampliación solo en planta, Reconstrución excepcional

ACTUACIÓNS

CATÁLOGO DE BENS DE VALOR CULTURAL NO LITORAL




LOCALIZACIÓN

PROVINCIA	PONTEVEDRA
CONCELLO	VIGO
PARROQUIA	VIGO
NÚCLEO / LUGAR	DONÓN
REFERENCIA CATASTRAL	54057A228
507727,00	4674606,00
COORDENADA X	COORDENADA Y

DATOS IDENTIFICATIVOS

ZONA	SERVIDUME
CLASIFICACIÓN	CATÁLOGO DO P.C
CATEGORÍA	XACEMENTO ARQUEOLÓXICO
PLANEAMIENTO	PLAN XERAL DE ORDENACIÓN MUNICIPAL
FICHA	C_029
TIPO	ARQUEOLÓXICO
ELEMENTO	ACHADO
NIVEL DE PROTECCIÓN	INTEGRAL
GRADO DE CONSERVACIÓN	MOI DEFICIENTE
USOS ORIXINAIS	FORESTAL

DELIMITACIÓN / CONTORNO DE PROTECCIÓN



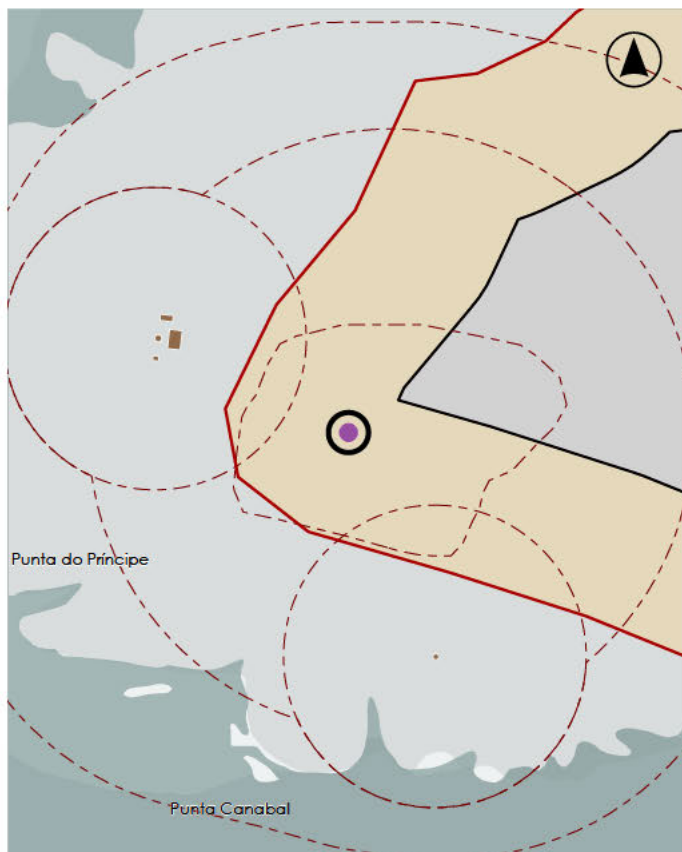
ORTOFOTOGRAFÍA PNOA 2023

1:2.000

Investigación, Valorización, Mantemento, Conservación, Consolidación, Restauración, Rehabilitación, Ampliación solo en planta, Reconstrución excepcional

ACTUACIÓNS

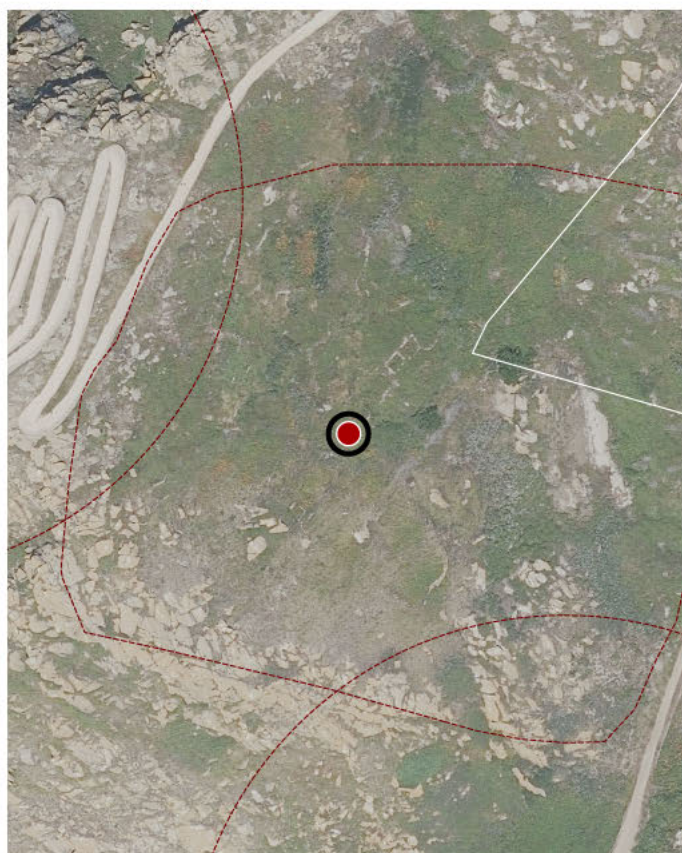
CATÁLOGO DE BENS DE VALOR CULTURAL NO LITORAL



LOCALIZACIÓN

PROVINCIA	PONTEVEDRA
CONCELLO	VIGO
PARROQUIA	VIGO
NÚCLEO / LUGAR	DONÓN
REFERENCIA CATASTRAL	54057A228
507149,00	4673494,00
COORDENADA X	COORDENADA Y

DELIMITACIÓN / CONTORNO DE PROTECCIÓN



DATOS IDENTIFICATIVOS

ZONA	SERVIDUME
CLASIFICACIÓN	CATÁLOGO DO P.C
CATEGORÍA	XACEMENTO ARQUEOLÓXICO
PLANEAMIENTO	PLAN XERAL DE ORDENACIÓN MUNICIPAL
FICHA	X_080
TIPO	ARQUEOLÓXICO
ELEMENTO	CASTRO
NIVEL DE PROTECCIÓN	INTEGRAL
GRADO DE CONSERVACIÓN	MOI DEFICIENTE
USOS ORIXINAIS	FORESTAL

ORTOFOTOGRAFÍA PNOA 2023

1:2.000

Investigación, Valorización, Mantemento, Conservación, Consolidación, Restauración, Rehabilitación, Ampliación solo en planta, Reconstrución excepcional

ACTUACIÓNS



DATOS IDENTIFICATIVOS

CLASIFICACIÓN	CATÁLOGO DO P.C
CATEGORÍA	MONUMENTO
PLANEAMIENTO	PLAN XERAL DE ORDENACIÓN MUNICIPAL
FICHA	A_110
TIPO	ARQUITECTÓNICO
ELEMENTO	FARO
NIVEL DE PROTECCIÓN	ESTRUTURAL
GRADO DE CONSERVACIÓN	ÓPTIMO
USOS ORIXINAIS	
GLOBAL	INDUSTRIAL
DETALLADO	SERVIZOS PÚBLICOS

ACTUACIÓNS

Investigación, Valorización, Mantemento, Conservación, Consolidación, Restauración, Rehabilitación, Reestruturación parcial, puntual, Ampliación planta e altura, Reconstrución excepcional

AUTORIZABLES

Debe poñerse en valor a súa tipoloxía construtiva, así como a súa integración na paisaxe das Illas Cíes, promovendo conservación e valorización patrimonial.

POSTA EN VALOR

79_047
CÓDIGO INVENTARIO

FARO DAS ILLAS CÍES
DENOMINACIÓN

LOCALIZACIÓN

PROVINCIA	PONTEVEDRA
COMARCA COSTEIRA	RÍAS BAIXAS
CONCELLO	VIGO
SECTOR COSTEIRO	ILLAS ATLÁNTICAS EXTERIORES
UNIDADE DE PAISAXE	CANTÍS DAS ILLAS DE MONTEAGUDO E DO FARO
PARROQUIA	VIGO
NÚCLEO / LUGAR	DONÓN
REFERENCIA CATASTRAL	54057A22800001
COORDENADA X	507021,00
COORDENADA Y	4673556,00
ZONA	DOMINIO PÚBLICO MARITIMO TERRESTRE

INVENTARIO

Edificio de grande tamaño e planta cilíndrica construído integramente en perpiaño de boa calidade. Construído entre 1851 e 1853 a 176 m de altura, ten unha forma cónica que fai adelgazar progresivamente o diámetro do faro conforme gana en altura, atopando como cumial a lanterna. Nesta altura dispóñense dous miradoiros circulares abertos e superpostos protexidos ao longo de todo o seu perímetro por unha varanda metálica. Ao primeiro accédese por medio dunha escaleira de caracol interior, alumeada por medio de pequenos ocos rectangulares situados en distintas alturas, mentres que ao máis elevado, sóbese desde o primeiro a través dunha escada exterior metálica dun único tramo. O faro remátase en altura por medio dunha lanterna protexida por unha carcasa cónica que fai as veces de cuberta.

DESCRIPCIÓN

Faro planta troncocónica en perpiaño de boa calidade, con dous miradoiros circulares e lanterna metálica. Inclúe corpo auxiliar rectangular con cuberta a catro augas, conformando un conxunto harmónico de gran valor patrimonial.

EDIFICACIÓN

Localízase no Monte do Faro, en solo rústico de protección natural. A súa posición estratéxica domina as rutas marítimas de acceso á Ría de Vigo, garantindo visibilidade ampla sobre a costa atlántica galega.

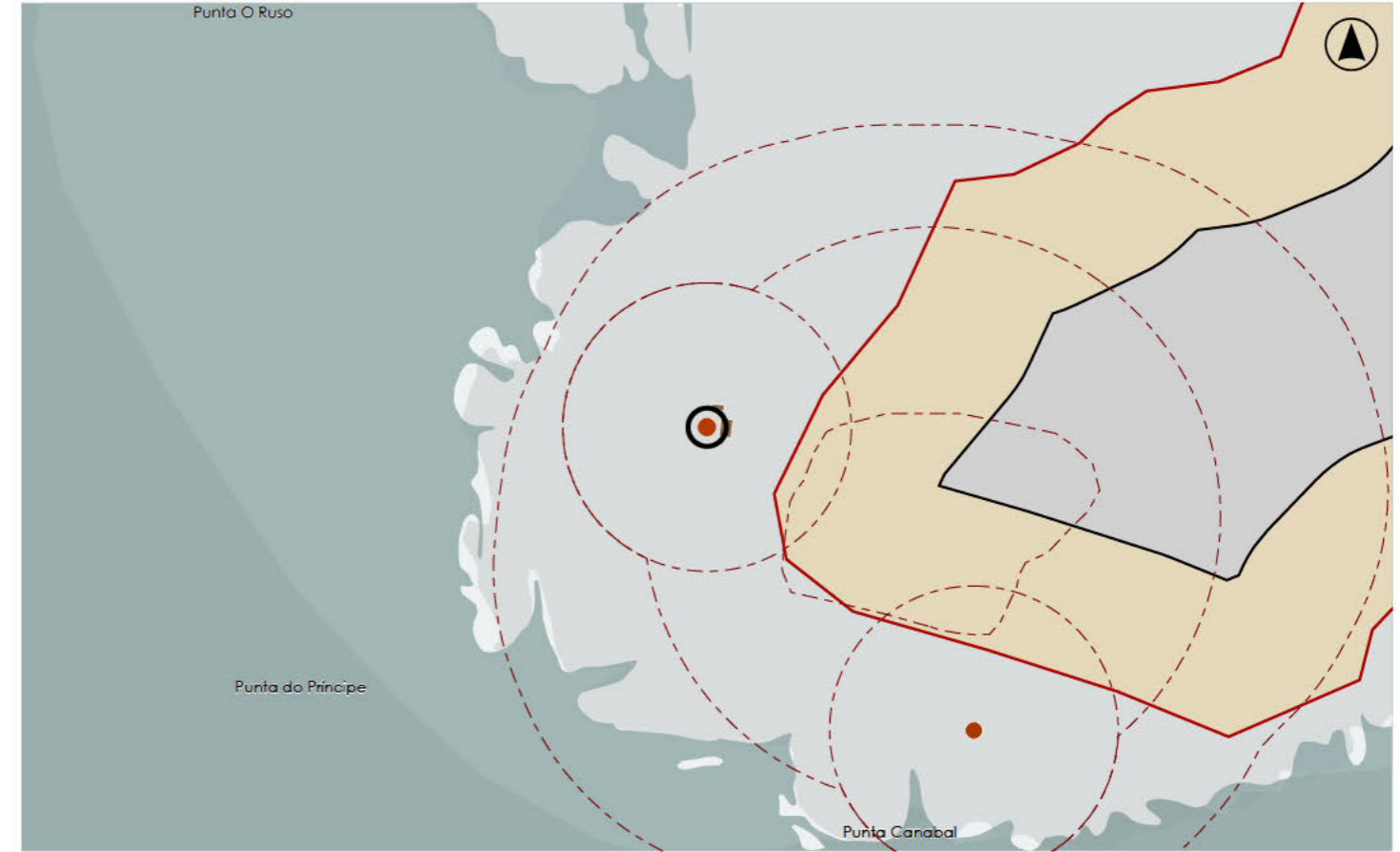
PARCELA

Situado no Parque Nacional Marítimo-Terrestre das Illas Atlánticas, combina valores naturais e culturais. O faro convértese en fito paisaxístico de referencia, visible dende longas distancias, integrándose co relevo da illa.

ENTORNO

Situado no Parque Nacional Marítimo-Terrestre das Illas Atlánticas, combina valores naturais e culturais. O faro convértese en fito paisaxístico de referencia, visible dende longas distancias, integrándose co relevo da illa.

VALORES



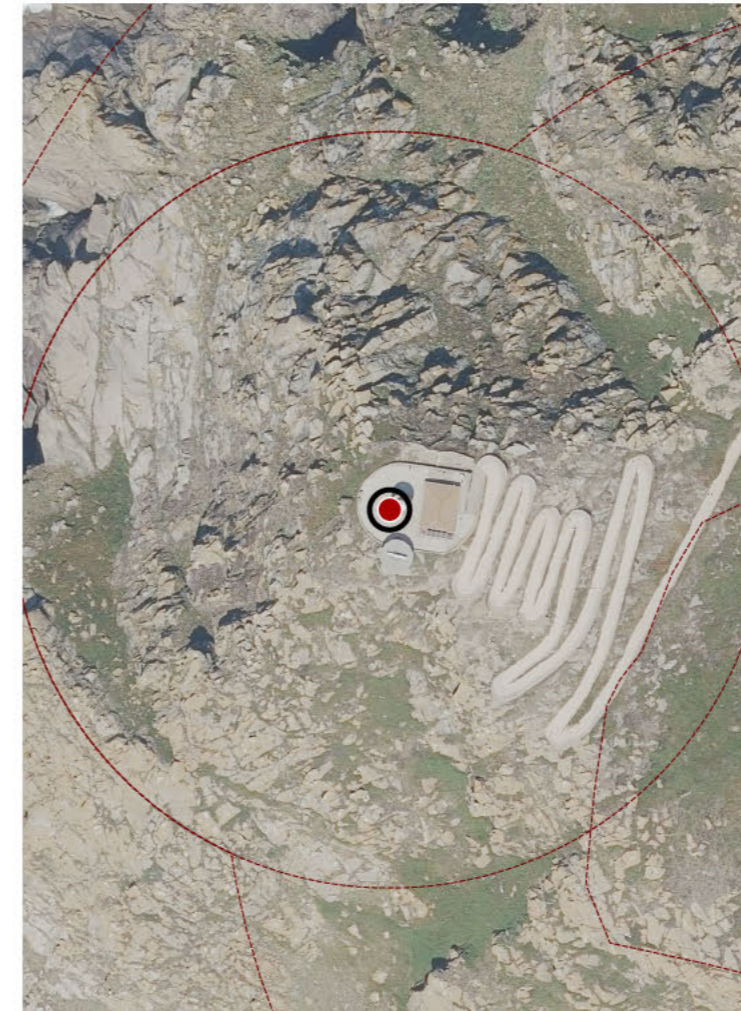
DELIMITACIÓN / CONTORNO DE PROTECCIÓN

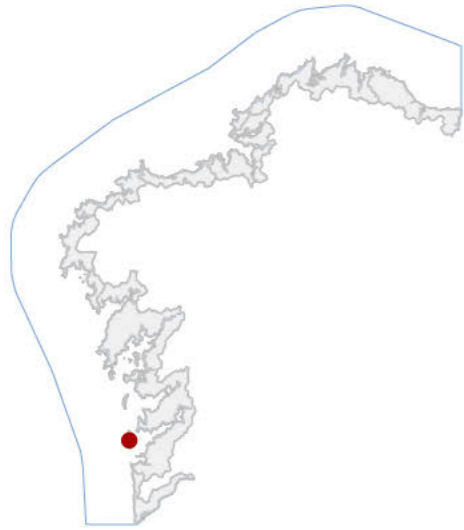
ORTOFOTOGRAFÍA PNOA 2023

Escala: 1:2.000

Escala: 1:5.000

IMAXES





DATOS IDENTIFICATIVOS

CLASIFICACIÓN	CATÁLOGO DO P.C
CATEGORÍA	MONUMENTO
PLANEAMIENTO	PLAN XERAL DE ORDENACIÓN MUNICIPAL
FICHA	A_111
TIPO	ARQUITECTÓNICO
ELEMENTO	FARO
NIVEL DE PROTECCIÓN	AMBIENTAL
GRADO DE CONSERVACIÓN	ÓPTIMO
USOS ORIXINAIS	INDUSTRIAL
GLOBAL	SERVIZOS PÚBLICOS
DETALLADO	

ACTUACIÓNS

Investigación, Valorización, Mantemento, Conservación, Consolidación, Restauración, Rehabilitación, Reestruturación, Ampliación

AUTORIZABLES

Debe poñerse en valor a súa tipoloxía funcional, así como a súa integración no Parque Nacional, promovendo conservación e valorización cultural.

POSTA EN VALOR

LOCALIZACIÓN

PROVINCIA	PONTEVEDRA
COMARCA COSTEIRA	RÍAS BAIXAS
CONCELLO	VIGO
SECTOR COSTEIRO	ILLAS ATLÁNTICAS EXTERIORES
UNIDADE DE PAISAXE	CANTÍS DAS ILLAS DE MONTEAGUDO E DO FARO
PARROQUIA	VIGO
NÚCLEO / LUGAR	DONÓN
REFERENCIA CATASTRAL	54057A22800001
COORDENADA X	507206,00
COORDENADA Y	4673346,00
ZONA	DOMINIO PÚBLICO MARITIMO TERRESTRE

INVENTARIO

Trátase dunha edificación de mediano tamaño e planta cilíndrica, construída en morteiro e cachotaría, enfoscada e pintada en branco. O faro, datado no ano 1918, divídese en dous corpos principais, o inferior de grande tamaño que exerce de zocolo ou basamento, e un superior, concibido a modo de baliza, tamén de planta cilíndrica, pero de diámetro moi inferior ao da súa base. Á altura da transición entre un corpo e o outro, dispónse un miradoiro aberto protexido perimétricamente por un antepeito de cemento. A este accédese por medio dunha escaleira de caracol interior, alumeadada por medio de pequenos ocos rectangulares situados en distintas alturas. Desde esta plataforma pódese ascender ata o cumio da baliza a través dunha escaleira exterior.

DESCRIPCIÓN

Faro cilíndrico, executado en morteiro e cachotaría enfoscada e pintada en branco. Articulado en dous corpos con miradoiro intermedio e lanterna superior. Conserva a súa estrutura orixinal.

EDIFICACIÓN

Localízase sobre Punta Canabal, en solo rústico de protección natural. O seu emprazamento estratéxico responde á necesidade de reforzar a sinalización marítima, asegurando unha ampla cobertura visual sobre a costa atlántica.

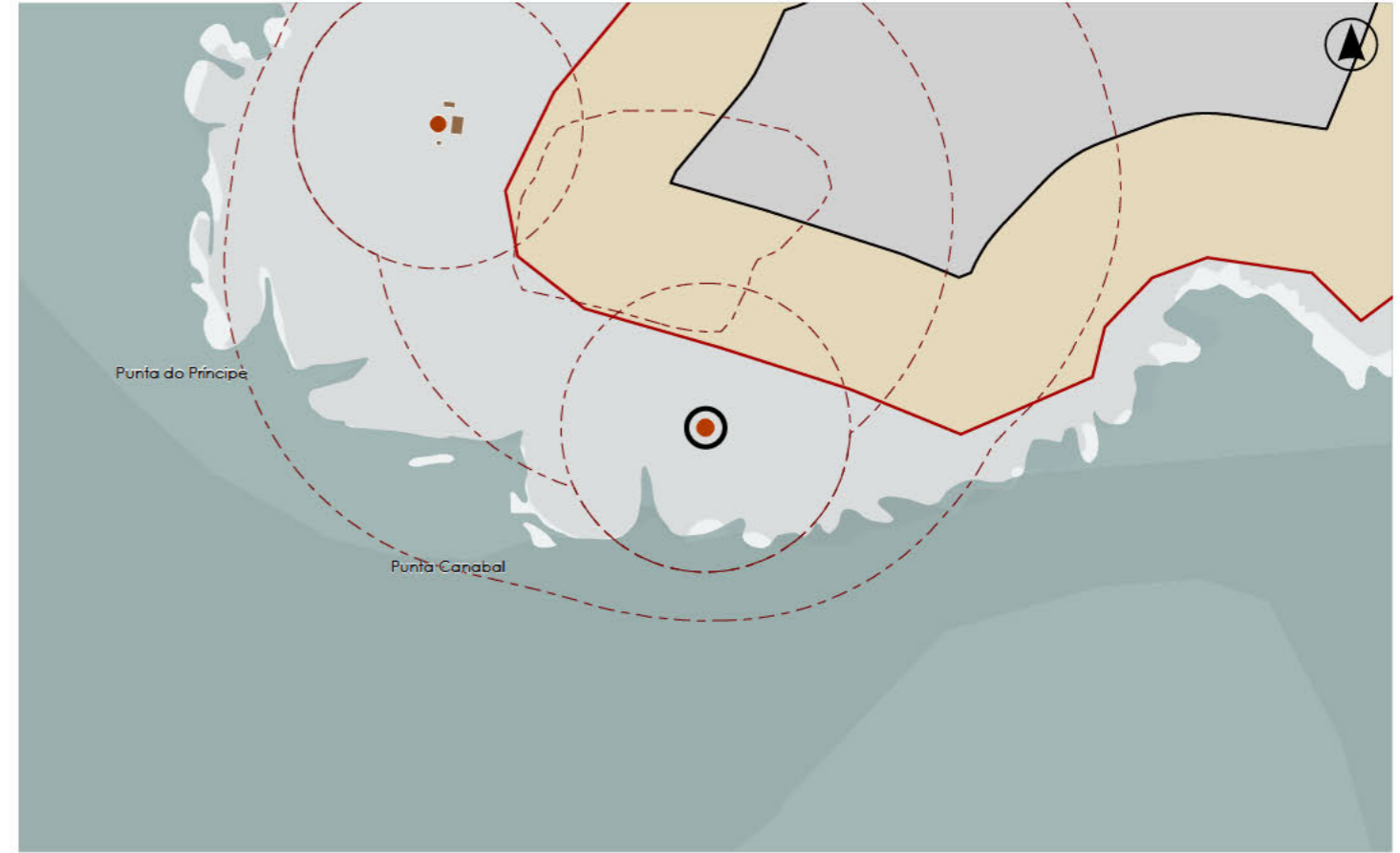
PARCELA

Integrado nas Illas Cíes, dentro do Parque Nacional Marítimo-Terrestre, combina valores naturais e culturais. A súa presenza constitúe un fito visual destacado, perfectamente recoñecible na paisaxe marítima e costeira viguesa.

ENTORNO

Integrado nas Illas Cíes, dentro do Parque Nacional Marítimo-Terrestre, combina valores naturais e culturais. A súa presenza constitúe un fito visual destacado, perfectamente recoñecible na paisaxe marítima e costeira viguesa.

VALORES



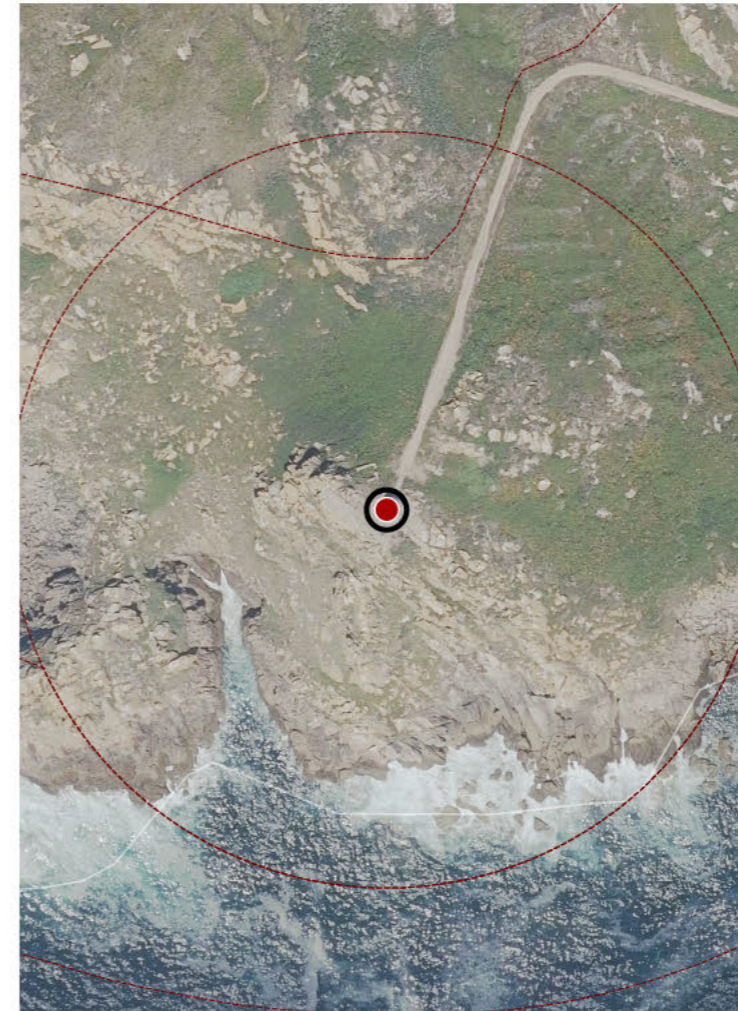
DELIMITACIÓN / CONTORNO DE PROTECCIÓN

ORTOFOTOGRAFÍA PNOA 2023

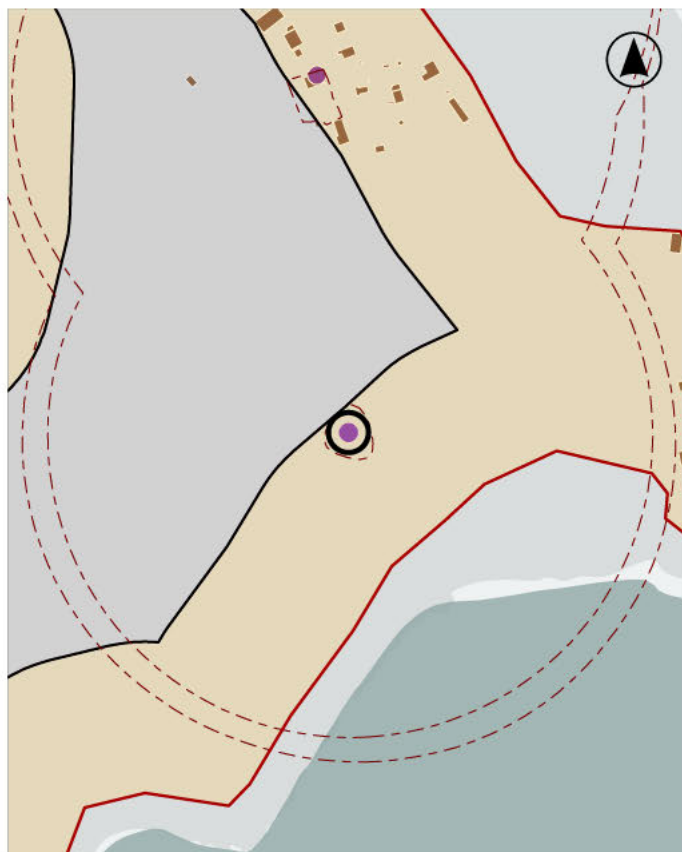
Escala: 1:2.000

Escala: 1:5.000

IMAXES




CATÁLOGO DE BENS DE VALOR CULTURAL NO LITORAL



LOCALIZACIÓN

PROVINCIA	PONTEVEDRA
CONCELLO	VIGO
PARROQUIA	VIGO
NÚCLEO / LUGAR	DONÓN
REFERENCIA CATASTRAL	54057A228
507939,00	4673854,00
COORDENADA X	COORDENADA Y

DELIMITACIÓN / CONTORNO DE PROTECCIÓN



DATOS IDENTIFICATIVOS

ZONA	SERVIDUME
CLASIFICACIÓN	CATÁLOGO DO P.C
CATEGORÍA	XACEMENTO ARQUEOLÓXICO
PLANEAMIENTO	PLAN XERAL DE ORDENACIÓN MUNICIPAL
FICHA	X_155
TIPO	ARQUEOLÓXICO
ELEMENTO	XACEMENTO
NIVEL DE PROTECCIÓN	INTEGRAL
GRADO DE CONSERVACIÓN	MOI DEFICIENTE
USOS ORIXINAIS	FORESTAL

ORTOFOTOGRAFÍA PNOA 2023

1:2.000

Investigación, Valorización, Mantemento, Conservación, Consolidación, Restauración, Rehabilitación, Ampliación solo en planta, Reconstrución excepcional

ACTUACIÓNS

CATÁLOGO DE BENS DE VALOR CULTURAL NO LITORAL



DATOS IDENTIFICATIVOS

CLASIFICACIÓN: CATÁLOGO DO P.C.

CATEGORÍA: MONUMENTO

PLANEAMIENTO: PLAN XERAL DE ORDENACIÓN MUNICIPAL

FICHA: X_076

TIPO: INDUSTRIAL

ELEMENTO: SALGADEIRA

NIVEL DE PROTECCIÓN: INTEGRAL

GRADO DE CONSERVACIÓN: DESFEITO

USOS ORIXINAIS

GLOBAL: INDUSTRIAL

DETALLADO: HOTELEIRO

ACTUACIÓNS

Investigación, Valorización, Mantemento, Conservación, Consolidación, Restauración, Rehabilitación, Ampliación solo en planta, Reconstrucción excepcional

AUTORIZABLES

Cómpre salientar a memoria industrial mariña, documentando e difundindo a historia da salgadeira de Muxeiro, integrando o relato cultural co entorno natural protexido, e garantindo a conservación paisaxística do enclave.

POSTA EN VALOR

79_050
CÓDIGO INVENTARIO

SALGADURA DE MUXEIRO
DENOMINACIÓN

LOCALIZACIÓN

PROVINCIA: PONTEVEDRA
COMARCA COSTEIRA: RÍAS BAIXAS
CONCELLO: VIGO
SECTOR COSTEIRO: ILLAS ATLÁNTICAS EXTERIORES
CONXUNTO AREOSO DAS ILLAS DE MONTEAGUDO E DO FARO
UNIDADE DE PAISAXE: VIGO
PARROQUIA: DONÓN
NÚCLEO / LUGAR: DONÓN
REFERENCIA CATASTRAL: 54057A22800004
COORDENADA X: 508314,00
COORDENADA Y: 4675002,00
ZONA: DOMINIO PÚBLICO MARITIMO TERRESTRE

INVENTARIO

Segundo referencias bibliográficas, instálase en 1860 unha fábrica de salgaduras na punta da liña de costa, da cal aínda se podían observar restos en fotografías aéreas antigas. Na actualidade non hai restos visíbeis, xa que na década dos 50 do século pasado se constrúe un restaurante.

DESCRIPCIÓN

Restos desaparecidos dunha salgadeira do XIX, sobre a que se constrúe un restaurante nos anos cincuenta. Non quedan vestixios estruturais identificables, aínda que persiste o valor histórico e documental da súa localización.

EDIFICACIÓN

Situada en solo rústico de protección de espazos naturais, a parcela mantén a súa condición de enclave litoral. O ámbito presenta forte valor paisaxístico e ambiental, ligado á franxa costeira das Illas Atlánticas.

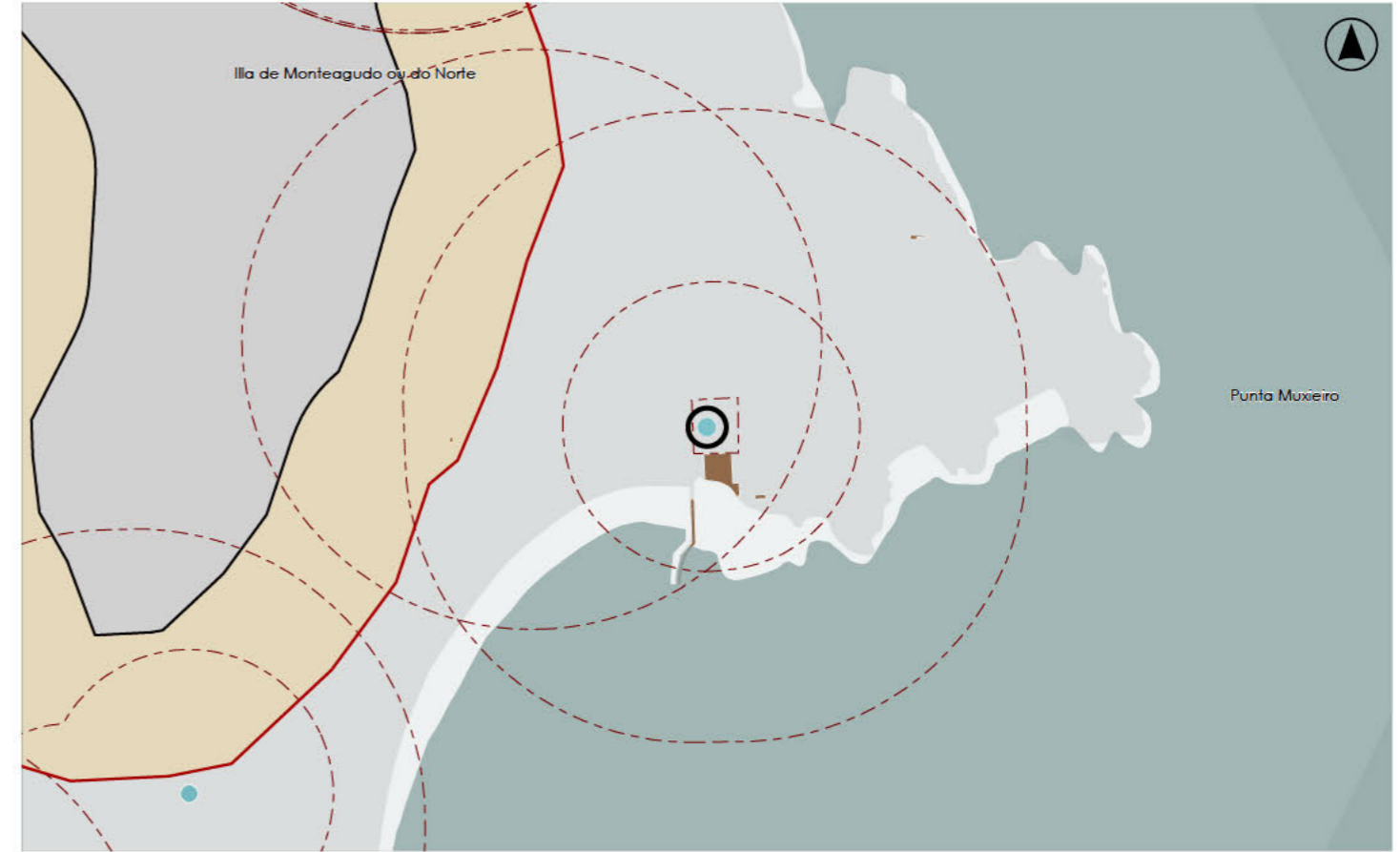
PARCELA

Os restos atópanse no sector costeiro das Illas Atlánticas Exteriores, dentro do conxunto areoso das illas de Monteagudo e do Faro, nun espazo de gran riqueza natural e patrimonial, de alto interese cultural e ecolóxico.

ENTORNO

Os restos atópanse no sector costeiro das Illas Atlánticas Exteriores, dentro do conxunto areoso das illas de Monteagudo e do Faro, nun espazo de gran riqueza natural e patrimonial, de alto interese cultural e ecolóxico.

VALORES



DELIMITACIÓN / CONTORNO DE PROTECCIÓN

ORTOFOTOGRAFÍA PNOA 2023

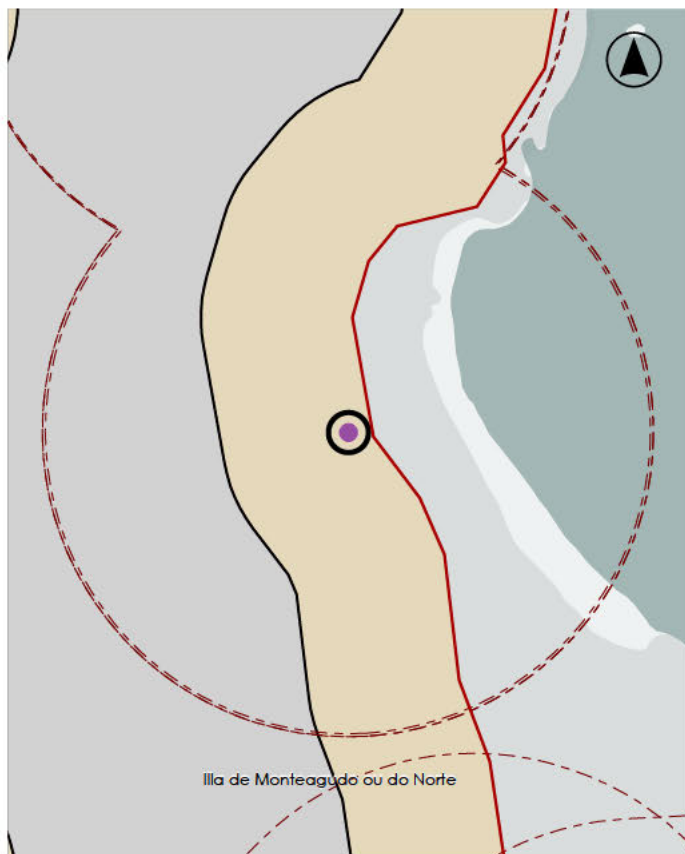
Escala: 1:2.000

Escala: 1:5.000

IMAXES




CATÁLOGO DE BENS DE VALOR CULTURAL NO LITORAL



LOCALIZACIÓN

PROVINCIA	PONTEVEDRA
CONCELLO	VIGO
PARROQUIA	VIGO
NÚCLEO / LUGAR	DONÓN
REFERENCIA CATASTRAL	54057A228
508110,00	4675476,00
COORDENADA X	COORDENADA Y

DELIMITACIÓN / CONTORNO DE PROTECCIÓN



DATOS IDENTIFICATIVOS

ZONA	SERVIDUME
CLASIFICACIÓN	CATÁLOGO DO P.C
CATEGORÍA	XACEMENTO ARQUEOLÓXICO
PLANEAMIENTO	PLAN XERAL DE ORDENACIÓN MUNICIPAL
FICHA	C_027
TIPO	ARQUEOLÓXICO
ELEMENTO	ACHADO
NIVEL DE PROTECCIÓN	INTEGRAL
GRADO DE CONSERVACIÓN	DEFICIENTE
USOS ORIXINAIS	FORESTAL

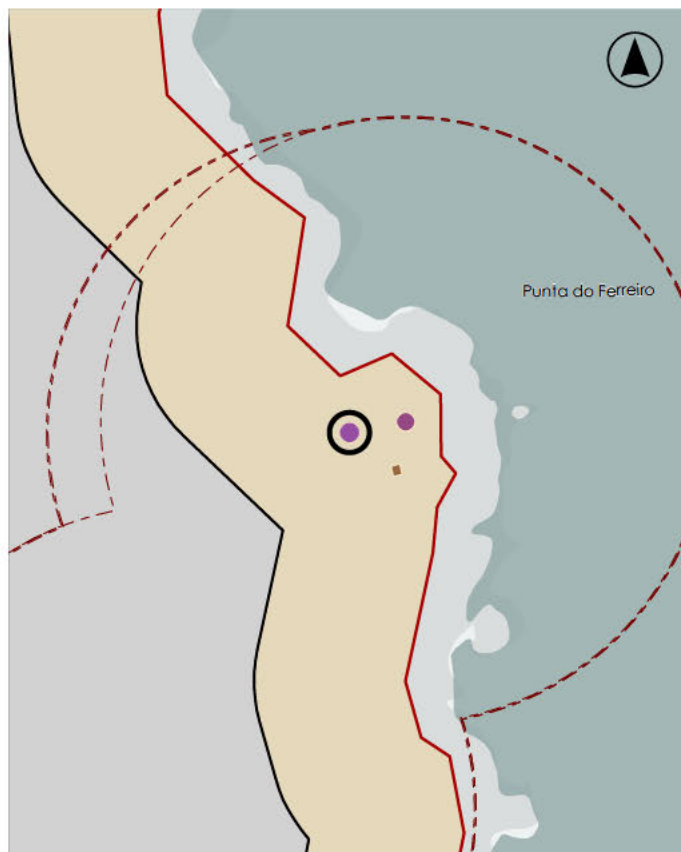
ORTOFOTOGRAFÍA PNOA 2023

1:2.000

Investigación, Valorización, Mantemento, Conservación, Consolidación, Restauración, Rehabilitación, Ampliación solo en planta, Reconstrución excepcional

ACTUACIÓNS


CATÁLOGO DE BENS DE VALOR CULTURAL NO LITORAL



LOCALIZACIÓN

PROVINCIA	PONTEVEDRA
CONCELLO	VIGO
PARROQUIA	VIGO
NÚCLEO / LUGAR	DONÓN
REFERENCIA CATASTRAL	54057A228
508174,00	4676034,00
COORDENADA X	COORDENADA Y

DELIMITACIÓN / CONTORNO DE PROTECCIÓN



DATOS IDENTIFICATIVOS

ZONA	SERVIDUME
CLASIFICACIÓN	CATÁLOGO DO P.C
CATEGORÍA	XACEMENTO ARQUEOLÓXICO
PLANEAMIENTO	PLAN XERAL DE ORDENACIÓN MUNICIPAL
FICHA	X_151
TIPO	ARQUEOLÓXICO
ELEMENTO	XACEMENTO
NIVEL DE PROTECCIÓN	INTEGRAL
GRADO DE CONSERVACIÓN	DEFICIENTE
USOS ORIXINAIS	FORESTAL

ORTOFOTOGRAFÍA PNOA 2023

1:2.000

Investigación, Valorización, Mantemento, Conservación, Consolidación, Restauración, Rehabilitación, Ampliación solo en planta, Reconstrución excepcional

ACTUACIÓNS

CATÁLOGO DE BENS DE VALOR CULTURAL NO LITORAL



LOCALIZACIÓN

PROVINCIA	PONTEVEDRA
CONCELLO	VIGO
PARROQUIA	VIGO
NÚCLEO / LUGAR	DONÓN
REFERENCIA CATASTRAL	54057A228
508211,00	4676041,00
COORDENADA X	COORDENADA Y

DELIMITACIÓN / CONTORNO DE PROTECCIÓN



DATOS IDENTIFICATIVOS

ZONA	SERVIDUME
CLASIFICACIÓN	CATÁLOGO DO P.C
CATEGORÍA	XACEMENTO ARQUEOLÓXICO
PLANEAMIENTO	PLAN XERAL DE ORDENACIÓN MUNICIPAL
FICHA	C_025
TIPO	ARQUEOLÓXICO
ELEMENTO	ACHADO
NIVEL DE PROTECCIÓN	INTEGRAL
GRADO DE CONSERVACIÓN	ACEPTABLE
USOS ORIXINAIS	FORESTAL

ORTOFOTOGRAFÍA PNOA 2023

1:2.000

Investigación, Valorización, Mantemento, Conservación, Consolidación, Restauración, Rehabilitación, Ampliación solo en planta, Reconstrución excepcional

ACTUACIÓNS



DATOS IDENTIFICATIVOS

CLASIFICACIÓN	CATÁLOGO DO P.C
CATEGORÍA	MONUMENTO
PLANEAMIENTO	PLAN XERAL DE ORDENACIÓN MUNICIPAL
FICHA	A_109
TIPO	ARQUITECTÓNICO
ELEMENTO	FARO
NIVEL DE PROTECCIÓN	AMBIENTAL
GRADO DE CONSERVACIÓN	ÓPTIMO
USOS ORIXINAIS	INDUSTRIAL
DETALLADO	SERVIZOS PÚBLICOS

ACTUACIÓNS

Investigación, Valorización, Mantemento, Conservación, Consolidación, Restauración, Rehabilitación, Reestruturación, Ampliación

AUTORIZABLES

Cómpre salientar o valor histórico e funcional do faro, a súa singularidade arquitectónica e a integración co medio natural, promovendo conservación, difusión cultural e posta en valor do conxunto paisaxístico das Illas Cíes.

POSTA EN VALOR

LOCALIZACIÓN

PROVINCIA	PONTEVEDRA		
COMARCA COSTEIRA	RÍAS BAIXAS		
CONCELLO	VIGO		
SECTOR COSTEIRO	ILLAS ATLÁNTICAS EXTERIORES		
UNIDADE DE PAISAXE	CANTÍS DAS ILLAS DE MONTEAGUDO E DO FARO		
PARROQUIA	VIGO		
NÚCLEO / LUGAR	DONÓN		
REFERENCIA CATASTRAL	54057A22800001		
COORDENADA X	507990,00	COORDENADA Y	4676784,00
ZONA	DOMINIO PÚBLICO MARITIMO TERRESTRE		

INVENTARIO

Faro construído en 1904 que marca a entrada Norte da Ría de Vigo xunto co Faro de Cabo Home, na península do Morrado. De planta cilíndrica, construído en morteiro e cachotería enfoscada e pintada en branco. Escalera de caracol exterior de acceso ao cumio da baliza. É alimentado por paneis solares.

DESCRIPCIÓN

O faro presenta unha torre cilíndrica de cachotería enfoscada, pintada en branco, con escalera de caracol exterior de acceso ao cumio da baliza.

EDIFICACIÓN

Sitúase nun promontorio litoral da Ila Norte das Cíes. A parcela integra o faro no espazo insular, servindo de soporte á súa visibilidade e reforzando a súa relevancia territorial e patrimonial.

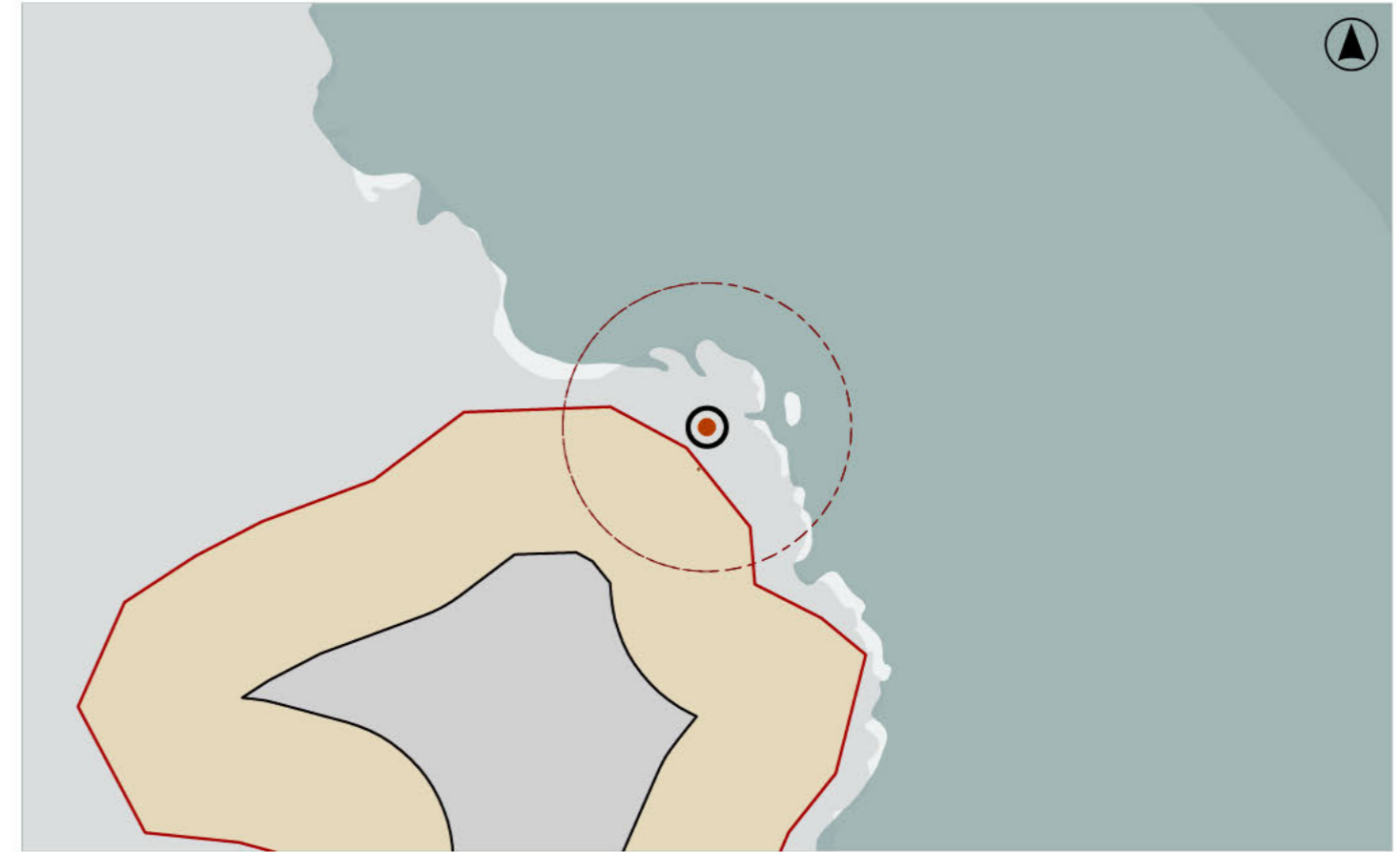
PARCELA

Localízase no sector das Illas Atlánticas Exteriores, nunha contorna de gran valor ambiental, dominada por cantís e vistas abertas á ría e ao océano, configurando un enclave de alto interese paisaxístico, natural e cultural.

ENTORNO

Localízase no sector das Illas Atlánticas Exteriores, nunha contorna de gran valor ambiental, dominada por cantís e vistas abertas á ría e ao océano, configurando un enclave de alto interese paisaxístico, natural e cultural.

VALORES




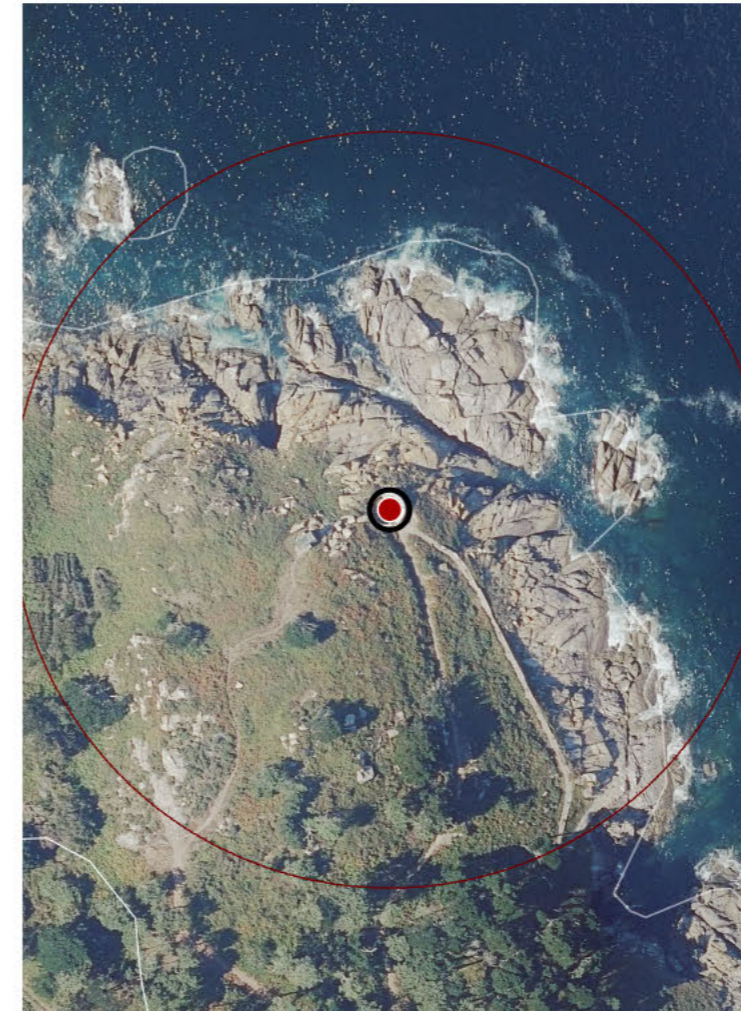
DELIMITACIÓN / CONTORNO DE PROTECCIÓN

ORTOFOTOGRAFÍA PNOA 2023

Escala: 1:2.000

Escala: 1:5.000

IMAXES





DATOS IDENTIFICATIVOS

CLASIFICACIÓN	CATÁLOGO DO P.C
CATEGORÍA	MONUMENTO
PLANEAMIENTO	PLAN XERAL DE ORDENACIÓN MUNICIPAL
FICHA	A_180
TIPO	ARQUITECTÓNICO
ELEMENTO	CASA
NIVEL DE PROTECCIÓN	ESTRUTURAL
GRADO DE CONSERVACIÓN	ÓPTIMO
USOS ORIXINAIS	
GLOBAL	RESIDENCIAL
DETALLADO	RESIDENCIAL UNIFAMILIAR

ACTUACIÓNS

AUTORIZABLES

Cómpre salientar a singularidade da cuberta, a coherencia na combinación de materiais tradicionais e modernos, e a integración paisaxística, garantindo conservación estrutural e mantemento do carácter arquitectónico orixinal.

POSTA EN VALOR

79_055
CÓDIGO INVENTARIO

CASA MÚJICA
DENOMINACIÓN

LOCALIZACIÓN

PROVINCIA	PONTEVEDRA
COMARCA COSTEIRA	RÍAS BAIXAS
CONCELLO	VIGO
SECTOR COSTEIRO	RÍA DE VIGO
UNIDADE DE PAISAXE	CANIDO
PARROQUIA	OIA (SAN MIGUEL)
NÚCLEO / LUGAR	AMARIZ
REFERENCIA CATASTRAL	5910304NG1751S
COORDENADA X	515767,31
COORDENADA Y	4670854,61
ZONA	SERVIDUME

INVENTARIO

Proxecto realizado por Xosé Bar Boo no ano 1973. O inmore responde á adaptación a unha parcela longa e estreita, condicionada pola normativa urbanística que obrigaba a manter retranqueos de sete metros respecto dos lindeiros. O resultado é un edificio de volume alongado, resolto en dous andares e semisoto, construído con pedra, formigón e madeira, e coroado por unha cuberta de pizarra a varias augas, de acusada pendente, que constitúe o elemento máis singular do conxunto. Esta cuberta, de complexa composición e carácter volumétrico, recorda vagamente ás pagodas orientais, ofrecendo unha imaxe contemporánea e distintiva. Os ocas verticais e lucernarios en madeira, con vidro tintado, permiten a relación visual co exterior preservando a intimidade interior.

DESCRIPCIÓN

Edificación residencial unifamiliar de trazado lineal, composta por dous niveis e semisoto, executada en pedra, formigón e madeira, cunha cuberta de pizarra a varias augas que define a volumetría e outorga singularidade formal.

EDIFICACIÓN

De morfoloxía alongada e condicionada por retranqueos obrigatorios, orienta a disposición da vivenda. A topografía permite integrar o semisoto e resolver accesos, mantendo relación coa contorna natural e co xardín perimetral.

PARCELA

O contorno combina vivendas unifamiliares, vexetación atlántica e vistas costeiras, integrando o inmore nunha paisaxe litoral protexida.

ENTORNO

O contorno combina vivendas unifamiliares, vexetación atlántica e vistas costeiras, integrando o inmore nunha paisaxe litoral protexida.

VALORES




DELIMITACIÓN / CONTORNO DE PROTECCIÓN

ORTOFOTOGRAFÍA PNOA 2023

Escala: 1:2.000

Escala: 1:5.000

IMAXES





DATOS IDENTIFICATIVOS

CLASIFICACIÓN	CATÁLOGO DO P.C
CATEGORÍA	MONUMENTO
PLANEAMIENTO	PLAN XERAL DE ORDENACIÓN MUNICIPAL
FICHA	A_053
TIPO	ARQUITECTÓNICO
ELEMENTO	MUSEO
NIVEL DE PROTECCIÓN	AMBIENTAL
GRADO DE CONSERVACIÓN	ÓPTIMO
USOS ORIXINAIS	DOTACIONAL
GLOBAL	EQ SOCIAL-CULTURAL
DETALLADO	

ACTUACIÓNS

Investigación, Valorización, Mantemento, Conservación, Consolidación, Restauración, Rehabilitación, Reestruturación, Ampliación

AUTORIZABLES

Cómpre salientar a integración do museo co medio mariño e co castro, a singularidade volumétrica das naves de granito e a vocación cultural que outorga ao conxunto unha dimensión pública e paisaxística.

POSTA EN VALOR

LOCALIZACIÓN

PROVINCIA	PONTEVEDRA
COMARCA COSTEIRA	RÍAS BAIXAS
CONCELLO	VIGO
SECTOR COSTEIRO	RÍA DE VIGO
UNIDADE DE PAISAXE	SAMIL
PARROQUIA	ALCABRE (SANTA BAIA)
NÚCLEO / LUGAR	O MUIÑO DO VENTO
REFERENCIA CATASTRAL	9148201NG1794N
COORDENADA X	518972,92
COORDENADA Y	4674679,77
ZONA	SERVIDUME

INVENTARIO

O Museo do Mar ocupa as instalacións do antigo matadoiro municipal, reconvertido en equipamento cultural a través do proxecto de Aldo Rossi e César Portela, inaugurado en 2002. O conxunto estrutúrase en tres naves rectangulares de cantería granítica e cubertas a dúas augas, articuladas entre si por medianeiras e disposición lineal. Os ocós, de dimensións reducidas, favorecen o control da luz interior destinada a salas de exposición multimedia e de carácter divulgativo. O conxunto conclúe nun peirao que se interna no mar e culmina nun faro de ferro e vidro. A súa singularidade radica tamén na integración dun xacemento castrexo, xerando unha conxunción entre patrimonio arqueolóxico e arquitectura contemporánea, dotando á obra dun alto valor cultural e ambiental.

DESCRIPCIÓN

Conxunto museístico composto por tres naves de granito, cubertas a dúas augas, con ocós reducidos que regulan a iluminación interior, completado por un peirao que se adentra no mar con faro de ferro e vidro.

EDIFICACIÓN

Sitúase nun espazo litoral de transición entre terra e mar, con fronte á avenida Atlántida e proxección cara ao océano mediante o peirao. O terreo integra elementos arquitectónicos, arqueolóxicos e áreas de xardín.

PARCELA

O museo insírese nun ámbito costeiro de grande valor ambiental. O entorno combina praias, cantís e urbanizacións residenciais, constituíndo unha paisaxe cultural de relevancia patrimonial.

ENTORNO

O museo insírese nun ámbito costeiro de grande valor ambiental. O entorno combina praias, cantís e urbanizacións residenciais, constituíndo unha paisaxe cultural de relevancia patrimonial.

VALORES



DELIMITACIÓN / CONTORNO DE PROTECCIÓN

ORTOFOTOGRAFÍA PNOA 2023

Escala: 1:2.000

Escala: 1:5.000

IMAXES

